

Váš dopis zn.:

Ze dne:

Naše zn.:

KRE 1030/2019-22

Vyřizuje:

Žabenský Zdeněk

Telefon:

544 223 129, 724 990 393

Fax:

544 241 160

E-mail:

starosta@obec-krenovice.cz

Datum:

31.5.2019

DMC

Průmyslová 941

580 01 Havlíčkův Brod

DOŠLO DNE

04. 06. 2019

Č.j.: 464

Souhlas s k průjezdnímu profilu mostu v Křenovicích

Obec Křenovice souhlasí s průjezdním profilem mostu v rámci rekonstrukce trati Křenovice horní nádraží – Holubice v km 24,566 – 25,269.

OBEC KŘENOVICE

Školní 535, 683 52 Křenovice

IČ: 002 91 943

DIČ: CZ00251943

Zdeněk Žabenský
starosta obce Křenovice

Váš dopis zn.:

Ze dne:

Naše zn.:

Vyřizuje: Žabenský Zdeněk

Telefon: 544 223 129, 724 990 393

DMC**Havlíčkův Brod s.r.o.****Průmyslová 941****580 01 Havlíčkův Brod**E-mail: starosta@obec-krenovice.cz

Datum: 10.1.2020

Souhlas s projektovou dokumentací

Obec Křenovice souhlasí s projektovou dokumentací pro stavební povolení na akci: Sanace železničního spodku Křenovice h.n. – Holubice v km 24,566 – 25,161.

OBEC KŘENOVICE

Školní 535, 683 52 Křenovice

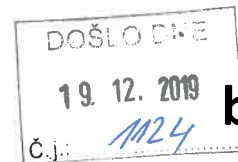
IČ: 002 91 943

DIČ: CZ00291943

Zdeněk Žabenský
starosta obce Křenovice



ARCHEOLOGICKÝ ÚSTAV
AKADEMIE VĚD ČESKÉ REPUBLIKY, BRNO, v. v. i.
ČECHYŇSKÁ 363/19
602 00 BRNO
<http://www.arub.cz>



b.3

DMC Havlíčkův Brod s.r.o.
Průmyslová 941
580 01 Havlíčkův Brod

Váš dopis značky

Ze dne
10. 12. 2019

Naše značka
ARUB/6318/19

Vyřizuje
Mgr. Jana
Hanušová


V Brně dne
13. 12. 2019

Vyjádření k projektové dokumentaci pro stavbu „Rekonstrukce traťové koleje Křenovice h.n. – Holubice + sanace železničního spodku“, okr. Vyškov

Archeologický ústav Akademie věd ČR, Brno, v. v. i., upozorňuje, že výše uvedená stavba se uskuteční na území s archeologickými nálezy, navíc v blízkosti stavby se nachází území s archeologickými nálezy I. a II. kategorie, tzn., že se v místě stavby budou archeologické nálezy a situace s velkou pravděpodobností vyskytovat. Území dotčené stavbou je chráněno jako veřejný zájem podle zvláštních právních předpisů (zejména dle § 22, odst. 2 zákona č. 20/1987 Sb., o státní památkové péči, v platném znění). Má-li dojít při provádění stavební činnosti na území s archeologickými nálezy k jakýmkoliv zásahům pod povrch terénu (hloubení výkopů apod.), je třeba předpokládat narušení nebo odkrytí archeologických nálezů a situací, čímž vzniká nutnost provedení záchranného archeologického výzkumu. Z výše uvedeného zákonného ustanovení pak stavebníkovi vyplývají následující povinnosti:

Stavebník je dle § 22 zákona č. 20/1987 Sb., o státní památkové péči, v platném znění povinen písemně ohlásit termín zahájení zemních prací již od doby přípravy stavby, nejpozději však s předstihem 30 dnů před započatím Archeologickému ústavu Akademie věd ČR, Brno, v. v. i., a umožnit jemu nebo oprávněné organizaci provedení záchranného archeologického výzkumu na dotčeném území. Výzkum je prováděn na základě dohody uzavřené mezi investorem stavby a Archeologickým ústavem AV ČR nebo oprávněnou organizací. Úhrada nákladů záchranného archeologického výzkumu se řídí ustanovením § 22, odst. 2 zákona č. 20/1987 Sb., o státní památkové péči, v platném znění.

S pozdravem


PhDr. Lumír Poláček, CSc.
ředitel

ARCHEOLOGICKÝ ÚSTAV
AV ČR, BRNO, v. v. i.
Průmyslová
602 00 Brno, Čechyňská 363/19
Česká republika

Formulář Oznámení stavební činnosti Archeologickému ústavu AV ČR:

<http://api.archeologickamapa.cz/oznameni/0/>

<http://arub.cz/informace-pro-stavebniky/index.html>

Telefon
515 911 101

FAX

e-mail
sekretariat@arub.cz

IČO, DIČ
68081758
CZ68081758

Bank. spojení: ČSOB Brno-město
240602780/0300



Pomáhat a chránit

KRAJSKÉ ŘEDITELSTVÍ POLICIE JIHOMORAVSKÉHO KRAJE

Územní odbor Vyškov
Dopravní inspektorát

Č. j. KRPB-269063-6/ČJ-2019-061206-POK

Vyškov 19. prosince 2019

Počet stran: 2

Přílohy: 1/10DMC Havlíčkův Brod s.r.o.
Průmyslová 941
580 01 Havlíčkův Brod

Vyjádření ke stavbě: „Rekonstrukce traťové koleje Křenovice h. n. – Holubice v km 24,566 – 25,161“ a „Sanace železničního spodku Křenovice h.n. – Holubice v km 24,566 – 25,161“ – závazné stanovisko

Název projektu: Rekonstrukce traťové koleje Křenovice h. n. – Holubice v km 24,566 – 25,161 a Sanace železničního spodku Křenovice h.n. – Holubice v km 24,566 – 25,161

Místo: dle dig. příloh

Stavebník: SPRÁVA ŽELEZNIČNÍ DOPRAVNÍ CESTY, s. o., DLÁŽDĚNÁ 1003/7, 110 00 PRAHA 1

Stanovisko pro: stavební povolení

PČR KŘP Jmk, Územní odbor Vyškov, dopravní inspektorát, jako orgán státní správy ve věcech bezpečnosti a plynulosti provozu na pozemních komunikacích dle místní příslušnosti, obdržel dne 10. 12. 2019 Vaši žádost o vyjádření k projektové dokumentaci stavby s názvem "Rekonstrukce traťové koleje Křenovice h. n. – Holubice v km 24,566 – 25,161 a Sanace železničního spodku Křenovice h.n. – Holubice v km 24,566 – 25,161".

Na podkladě skutečností uvedených v projektové dokumentaci Policie České republiky podle ustanovení:

- § 10 odst. 4 z. č. 13/1997 Sb., o pozemních komunikacích, ve znění pozdějších předpisů,
- § 16 z. č. 13/1997 Sb., o pozemních komunikacích, ve znění pozdějších předpisů,

Brněnská 7a
682 01 Vyškov

Tel.: 974 639 253

Fax:

Email: vy.di.sekret@pcr.cz

ID DS: jydai6g

www.policie.cz

- § 1 z. č. 12/1997 Sb., o bezpečnosti a plynulosti provozu na pozemních komunikacích, ve znění pozdějších předpisů,

S O U H L A S Í

se stavbou při splnění následujících podmínek:

- úpravy pozemních komunikací po dobu stavby budou provedeny dle dig. příloh,
- dopravní značení v přílohách je pouze návrhové a je nutné ho z důvodu aktuálnosti před stavbou předložit Policii ČR k vyjádření,
- zpevnění přístupů na stavby bude provedeno silničními panely v místech dle dig. příloh,
- rozhledové trojúhelníky dle dig. příloh musí být bez pevných překážek dle ČSN 73 61 09, ČSN 73 61 10.

Pokud budou výše uvedené podmínky splněny, lze konstatovat, že návrh odpovídá obecným požadavkům na bezpečnost a plynulost provozu na pozemních komunikacích.

Doba platnosti vyjádření končí uplynutím dvou kalendářních roků od jeho vydání.
Zasláno na vědomí příslušnému stavebnímu úřadu.

Zpracoval:
por. Ing. Bc. Jaroslav Pokluda
tel.: 974639254

npor. Libor Kohoutek, DiS.
Vedoucí DI Vyškov
974639250

SITUACE ROZHLEDŮ-PŘÍSTUP č.2

Rekonstrukce traťové koleje Křenovice h.n. - Holubice v km 24,566 -25,161
Sanace železničního spodku Křenovice h.n. - Holubice v km 24,566 -25,161



IP22

POŽADAVEK DI PČR-PŘED VJEZD NA SILNICI III/4161 BUDE PROVEDENO ZPEVNĚNÍ POMOCÍ SILN.PANELŮ V DÉLCE MIN.20m (čistící zóna)



P6

IP22



Zelnice

směr Holubice

směr Holubice

III/4161

35000

35000

2000

20000



000.00

9

91.449

102

24,7

999

75.000

8

10D-kabel.trasa ČDT
1,672 500

PROVIZORNÍ ZATrubNĚNÍ PŘÍKOPU
2x POTrubNÍ DN 300 (2 x 18,0m)

JSTAVBY JE TOTOŽNÁ

směr k železniční trati
(Křenovice n.n. - Holubice) ▲

◀ směr ulice Havlíčkova
k silnici III/4161

přístup č. 3

Dz pro rychlost $V = 20 \text{ km/h}$, stoupání 3%
14000 (bezpečněno)

$V = 20\text{K}$
14000

2000

$n = 24,654$

ŠIAVBY JE TOTIŽNĀ

B1

50.000

24,644

SEE
DSD

01-06-02)

B1

46.307

pro rychlost $V=20\text{km/h}$, klesání σ (zpevněno)

01

46.307

B1

směr Brno hl.n.,
Sokolnice

5.000

6

sděl.a optický kabel

ul. Nādražnī

659

959

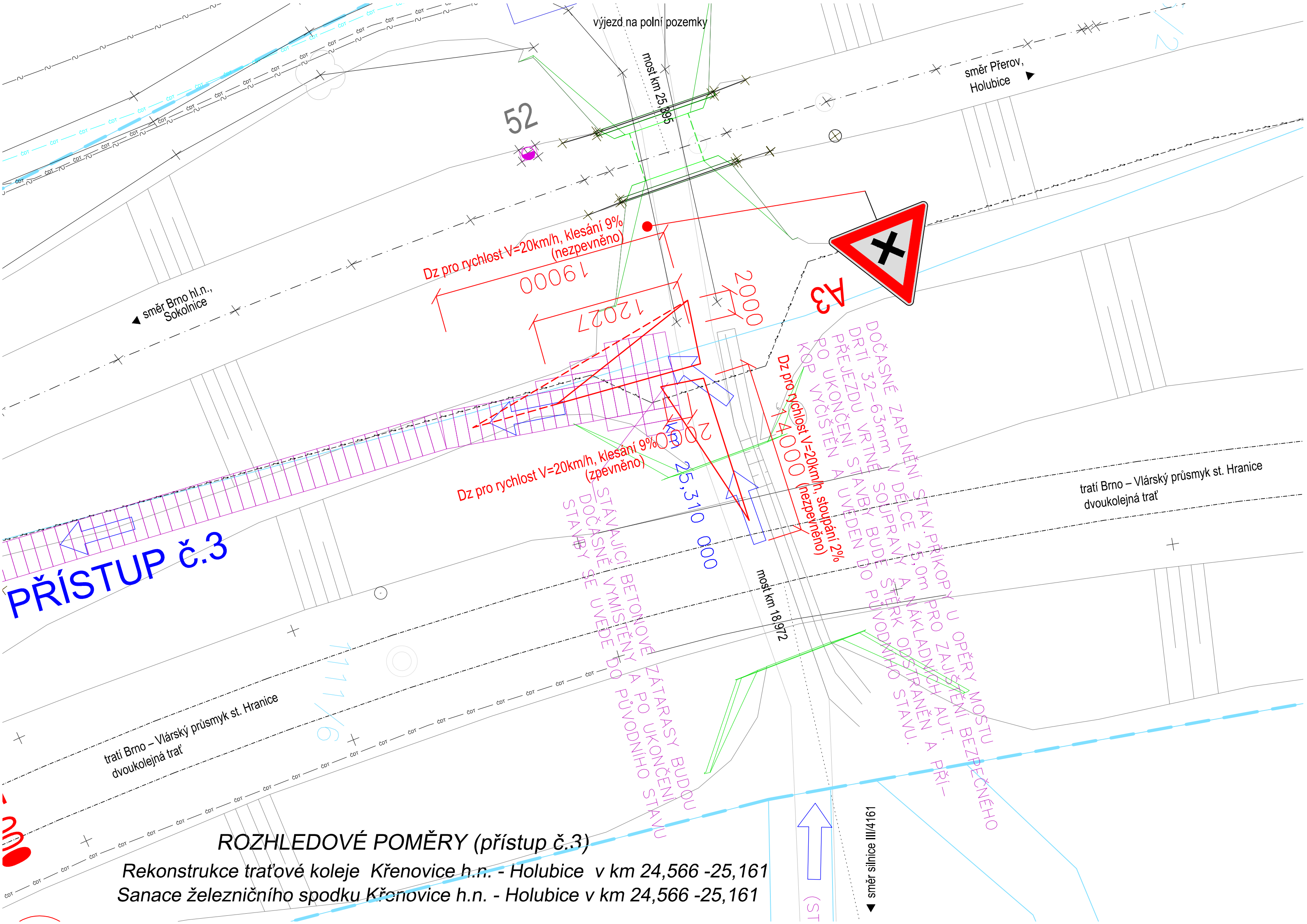
NAVRŽENÉ INŽENÝRSKÉ SÍTĚ :

Sanace železničního spodku Křenovice h.n. - Holubice v km 24,566 - 25,161

SITUACE ROZHLEDŮ-PŘÍSTUP č.3

Rekonstrukce traťové koleje Křenovice h.n. - Holubice v km 24,566 -25,161

Sanace železničního spodku Křenovice h.n. - Holubice v km 24,566 -25,161



ROZHLEDOVÉ POMĚRY (přístup č.3)

Rekonstrukce traťové koleje Křenovice h.n. - Holubice v km 24,566 -25,161
Sanace železničního spodku Křenovice h.n. - Holubice v km 24,566 -25,161

KOORDINAČNÍ SITUACE STAVBY M 1:1000

Rekonstrukce traťové koleje Křenovice h.n. - Holubice v km 24,566 -25,161

SOUŘADNICOVÝ SYSTÉM: JTSK
VÝŠKOVÝ SYSTÉM: Bpv





NAVRŽENÉ INŽENÝRSKÉ SÍTĚ :

- PS 01-28-01 Úprava zabezpečovacího zařízení
- PS 01-10-01 Přeložky a ochrany sdělovacích kabelů SŽDC
- SO 01-06-01 Úprava a ochrana rozvodů nn
- SO 01-16-02 Sanace náspu
- HRANICE POZEMKU DRAHY (pozemek SŽDC)
- HRANICE POZEMKU DRAHY (pozemek ČD)
- OBRYŠ STAVBY V RÁMCI POZEMKU DRAHY A POZEMKŮ TŘETÍCH OSOB

SO 01-17-01 Železniční svršek
SO 01-19-01 Železniční most v km 24,664
SO 01-01-01 Úprava trakčního vedení
SO 01-01-02 Úprava ukolejnění
SO 01-06-01 Úprava a ochrana rozvodů nn

Veškerá práva vyhrazena. Tento výkres a detail je majetkem projektanta a nesmí být použit celý ani z části bez písemného souhlasu.

ZODP. PROJEKTANT Ing. Pavel Bláha		VYPRACOVAL Ing. Pavel Bláha		<div><p><i>Havlíčkův Brod s.r.o.</i> Prámská 941 580 01 Havlíčkův Brod</p><p>PROJEKTOVÁNÍ INŽENÝRSKÝCH STAVEB tel.: viz www.dmcchb.cz e-mail: p.jirmani@dmchb.cz</p></div>												
KONTROLOVAL Radek Kverek, DiS		HIP Ing. Pavel Bláha														
OBEC: Křenovice		KRAJ: Jihočeský														
INVESTOR: Správa železniční dopravní cesty, státní organizace DLAŽDĚNÁ 1003/7, 110 00 PRAHA 1																
ZADAVATEL: Správa železniční dopravní cesty, státní organizace STAVEBNÍ SPRÁVA VÝCHODNÍ NERUDOVA 1, 772 58 OLOMOUC																
NÁZEV AKCE: <div>Rekonstrukce traťové koleje Křenovice h.n. - Holubice v km 24,566 -25,161</div>																
KOORDINAČNÍ SITUACE		<table><tr><td>DATUM</td><td>11/2019</td></tr><tr><td>STUPEŇ PD</td><td>DSP</td></tr><tr><td>Č. ZAKÁZKY</td><td>19011</td></tr><tr><td>MĚŘÍTKO</td><td>1:1000</td></tr><tr><td>ČÁST. DOKUM.</td><td>Č. VÝKRESU</td></tr><tr><td>C</td><td>2</td></tr></table>			DATUM	11/2019	STUPEŇ PD	DSP	Č. ZAKÁZKY	19011	MĚŘÍTKO	1:1000	ČÁST. DOKUM.	Č. VÝKRESU	C	2
DATUM	11/2019															
STUPEŇ PD	DSP															
Č. ZAKÁZKY	19011															
MĚŘÍTKO	1:1000															
ČÁST. DOKUM.	Č. VÝKRESU															
C	2															

LEGENDA STÁV.INŽ.SÍTĚ :

- SŽDC-TÚDC kabel, ve správě ČD Telematika (optický)
- SŽDC-TÚDC kabel, ve správě ČD Telematika (ŽDK1 a PK12)
- SŽDC-SSZT zabezpečovací kabely
- SŽDC-SEE silnoproudé kabely

- SO 01-17-01 Železniční svršek
- NOVÁ KOLEJ, VÝHYBK (NOVÉ KOLEJNICE 49E1, NOVÉ BETON.PRAŽCE, NOVÉ ŠL)
- PROVEDENÍ SMĚROVÉ A VÝŠKOVÉ ÚPRAVY KOLEJÍ A VÝHYBEK
- STÁVAJÍCÍ OSA KOLEJE (ZAMĚŘENO)
- STÁVAJÍCÍ VÝHYBKY BEZE ZMĚN
- SO 01-16-01 Železniční spodek
- DRENÁŽNÍ POTRUBÍ HDPE (DN 150, 200)
- PŘÍKOPY, ÚPRAVY TERÉNU (HRANY, SVAHY, ...)
- PŘECHOD MEZI PŘÍKOPOVOU ZÍDKOU A PŘÍKOPEM (NÁLEVKOVITÉ VYUŠTĚNÍ Z KAMENNÉ DLAŽBY DLE Ž 3.12)

KOORDINAČNÍ SITUACE STAVBY M 1:1000

Sanace železničního spodku Křenovice h.n. - Holubice v km 24,566 -25,161

SOURAČNÍ SYSTÉM: JTSK
VÝŠKOVÝ SYSTÉM: Bp



NAVRŽENÉ INŽENÝRSKÉ SÍTĚ :

- PS 01-28-01 Úprava zabezpečovacího zařízení
- PS 01-10-01 Přeložky a ochrany sdělovacích kabelů SŽDC
- SO 01-06-01 Úprava a ochrana rozvodů nn
- SO 01-16-02 Sanace náspu
- HRANICE POZEMKU DRAHY (pozemek SŽDC)
- HRANICE POZEMKU DRAHY (pozemek ČD)
- OBRYŠ STAVBY V RÁMCI POZEMKU DRAHY A POZEMKŮ TŘETÍCH OSOB

PS 01-28-01 Úprava zabezpečovacího zařízení
PS 01-10-01 Přeložky a ochrany sdělovacích kabelů SŽDC
SO 01-16-01 Železniční spodek
SO 01-16-02 Sanace náspu
SO 01-19-02 Propustek v km 24,974

Veškerá práva vyhrazena. Tento výkres a detail je majetkem projektanta a nesmí být použit celý ani z části bez písemného souhlasu.

ZODP. PROJEKTANT Ing. Pavel Bláha	VYPRACOVAL Ing. Pavel Bláha
KONTROLOVAL Radek Kverek, DiS	HIP Ing. Pavel Bláha
OBEC: Křenovice	KRAJ: Jihočeský
INVESTOR: Správa železniční dopravní cesty, státní organizace	PROJEKTOVÁNÍ INŽENÝRSKÝCH STAVEB tel.: viz. www.dmcchb.cz e-mail: p.jirmani@dmchb.cz
ZADAVATEL: STAVEBNÍ SPRÁVA VÝCHODNÍ ČESKÉ REPUBLIKY	



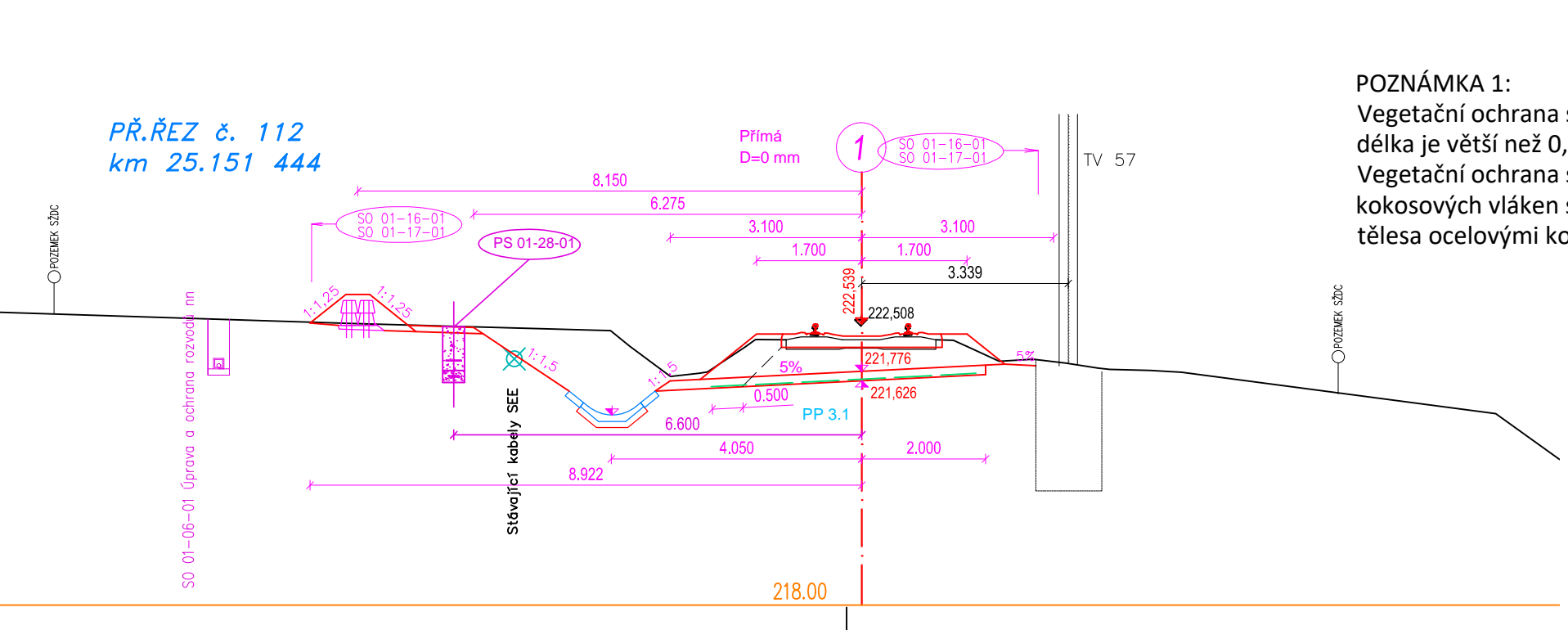
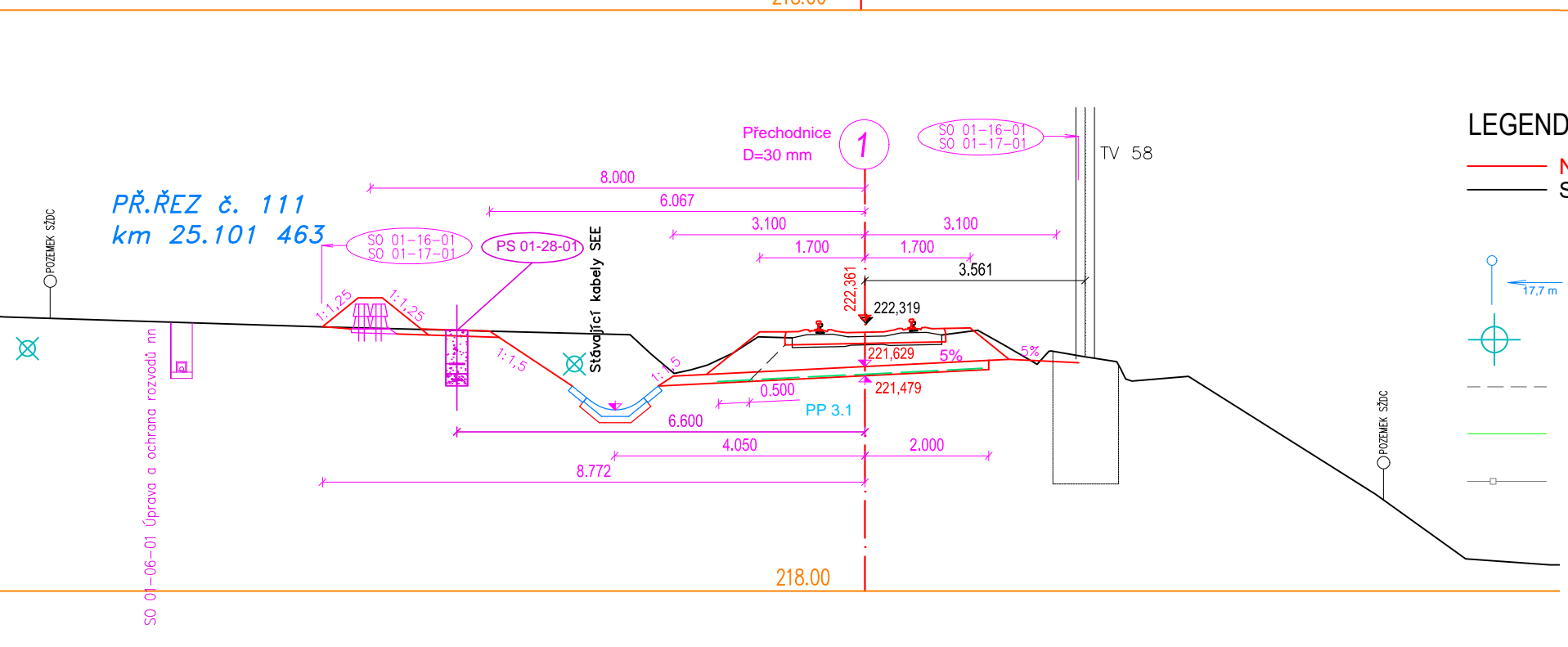
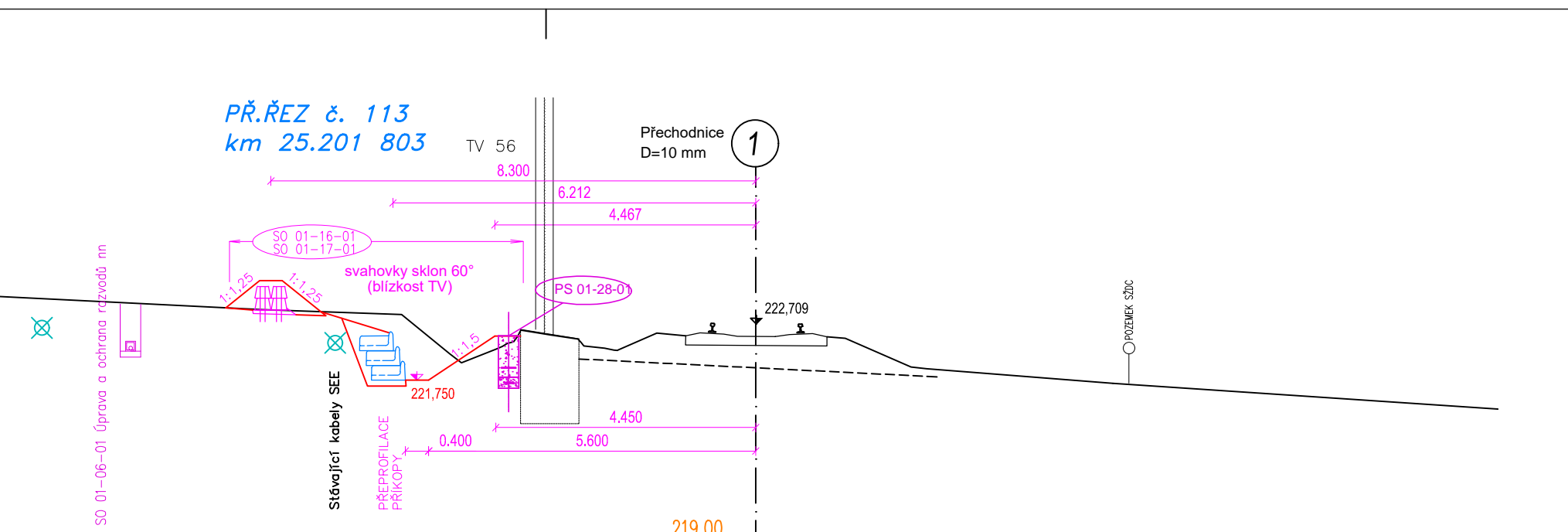
Sanace železničního spodku
Křenovice h.n. - Holubice
v km 24,566 -25,161

KOORDINAČNÍ SITUACE

DATUM	11/2019
STUPĚN PD	DSP
Č. ZAKÁZKY	19011
MĚŘÍTKO	1:1000
Č. DOKUM.	Č. VÝKRESU
C	2



LEGENDA STÁV.INŽ.SÍTĚ :

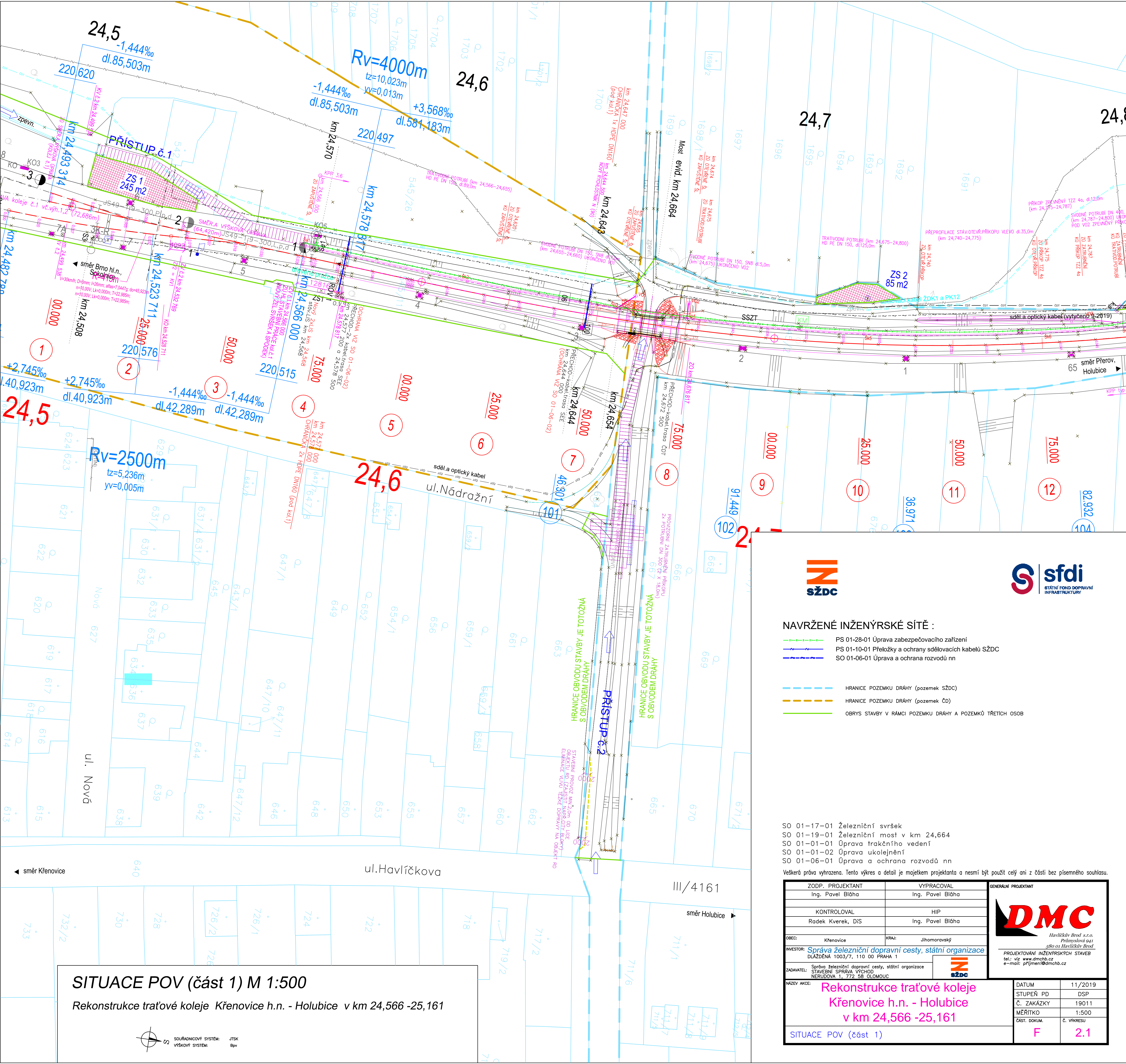
- SŽDC-TÚDC kabel, ve správě ČD Telematika (optický)
- SŽDC-TÚDC kabel, ve správě ČD Telematika (ŽDK1 a PK12)
- SŽDC-SSZT zabezpečovací kabely
- SŽDC-SEE silnoproudé kabely
- SO 01-17-01 Železniční svršek
- NOVÁ KOLEJ, VÝHYBK (NOVÉ KOLEJNICE 49E1, NOVÉ BETON.PRAŽCE, NOVÉ ŠL)
- PROVEDENÍ SMĚROVÉ A VÝŠKOVÉ ÚPRAVY KOLEJÍ A VÝHYBK
- STÁVAJÍCÍ OSA KOLEJE (ZAMĚŘENO)
- STÁVAJÍCÍ VÝHYBK BEZ ZMĚN
- SO 01-16-01 Železniční spodek
- DRENÁŽNÍ POTRUBÍ HDPE (DN 150, 200)
- PŘÍKOPY, ÚPRAVY TERÉNU (HRANY, SVAHY, ...)
- PŘECHOD MEZI PŘÍKOPOVOU ZÍDKOU A PŘÍKOPEM (NÁLEVKOVITÉ VYUŠTĚNÍ Z KAMENNÉ DLAŽBY DLE Z 3.12)



SANACE PRAŽC.PODLOŽÍ č.3 (PP typ 3.1), úsek km 24,960-25,161

- kolejové lože tl.0,35m od LPP
- podkladní/konstrukční vrstva štěrkodrti frakce 0-32 mm o mocnosti 0,15 (ld=0,90)
- geotextilie (dle Ž 4.13/21)
- zemní plášť

ZODP.: PROJEKTANT Ing. Pavel Bláha		VYPRACOVAL Ing. Pavel Bláha		<div>GENERÁLNÍ PROJEKTANT</div> <div></div> <div>Havlíčkův Brod s.r.o. Prámyslová 641 280 01 Havlíčkův Brod</div> <div>PROJEKTOVÁNÍ INŽENÝRSKÝCH STAVEB tel.: viz www.dmcibz.cz e-mail: p.prijmeni@dmcibz.cz</div>													
KONTROLOVAL Radek Kverek, DiS		HIP Ing. Pavel Bláha															
OBEČ: Křenovice		KRAJ: Jihomoravský															
INVESTOR: <u>Správa železniční dopravní cesty, státní organizace</u> DLAŽEČNA 1003/7, 110 00 PRAHA 1																	
ZADAVATEL: <u>Správa železniční dopravní cesty, státní organizace</u> STAVEBNÍ SPRÁVA VÝCHOD NERUBOVA 1, 772 58 GLOUMOUČ																	
NAZEV AKCE: Sanace železničního spodka Křenovice h.n. - Holubice v km 24,566 -25,161																	
KOORDINAČNÍ PŘÍČNÉ ŘEZY (v místech stáv.TV)				<table><tr><td>DATUM</td><td>11/2019</td></tr><tr><td>STUPEŇ PD</td><td>DSP</td></tr><tr><td>C. ZAKÁZKY</td><td>19011</td></tr><tr><td>MĚŘÍTKO</td><td>1:100</td></tr><tr><td>ČAST. DOKUM.</td><td>C. VKRESU</td></tr><tr><td>C</td><td>3</td></tr></table>		DATUM	11/2019	STUPEŇ PD	DSP	C. ZAKÁZKY	19011	MĚŘÍTKO	1:100	ČAST. DOKUM.	C. VKRESU	C	3
				DATUM	11/2019												
STUPEŇ PD	DSP																
C. ZAKÁZKY	19011																
MĚŘÍTKO	1:100																
ČAST. DOKUM.	C. VKRESU																
C	3																




NAVRŽENÉ INŽENÝRSKÉ SÍTĚ :

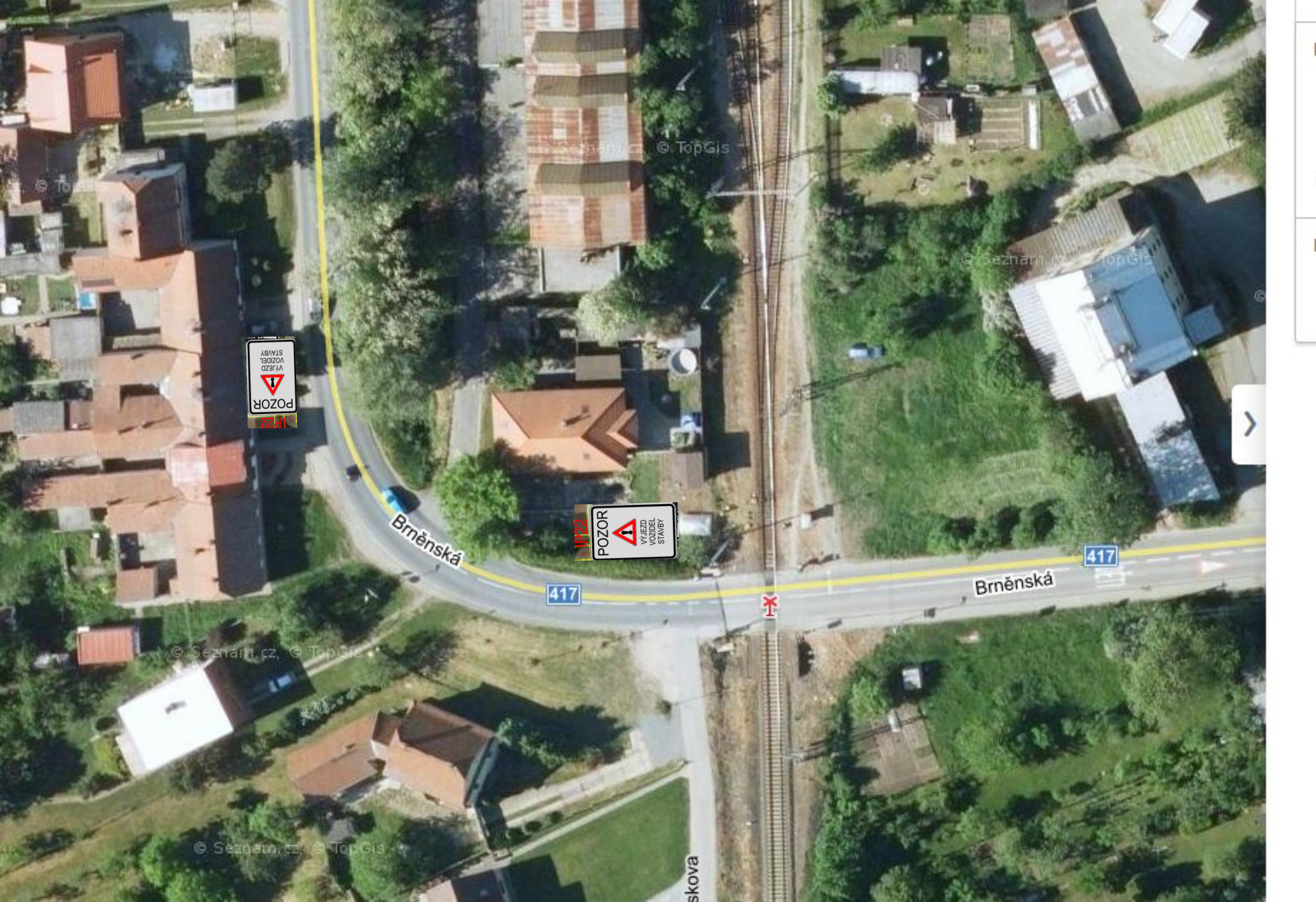
- PS 01-28-01 Úprava zabezpečovacího zařízení
- PS 01-10-01 Přeložky a ochrany sdělovacích kabelů SŽDC
- SO 01-06-01 Úprava a ochrana rozvodů nn

- HRANICE POZEMKU DRÁHY (pozemek SŽDC)
- HRANICE POZEMKU DRÁHY (pozemek ČD)
- OBRYSY STAVBY V RÁMCI POZEMKU DRÁHY A POZEMKŮ TŘETÍCH OSOB

- SO 01-17-01 Železniční svršek
- SO 01-19-01 Železniční most v km 24,664
- SO 01-01-01 Úprava trakčního vedení
- SO 01-01-02 Úprava ukolejnění
- SO 01-06-01 Úprava a ochrana rozvodů nn

Veškerá práva vyhrazena. Tento výkres a detail je majetkem projektanta a nesmí být použit celý ani z části bez písemného souhlasu.

ZODP. PROJEKTANT Ing. Pavel Bláha	VYPRACOVAL Ing. Pavel Bláha	GENERÁLNÍ PROJEKTANT	
KONTROLOVAL Radek Kverek, DiS	HIP Ing. Pavel Bláha	 Havlíčkův Brod s.r.o. Právní sídlo 941 580 na Havlíčkově Brodu PROJEKTOVÁNÍ INŽENÝRSKÝCH STAVEB tel.: viz www.dmcchb.cz e-mail: prjmen@dmchb.cz	
OBEC: Křenovice	KRAJ: Jihomoravský		
INVESTOR: Správa železniční dopravní cesty, státní organizace DLAŽDĚNÁ 1003/7, 110 00 PRAHA 1		ZADAVATEL: Správa železniční dopravní cesty, státní organizace STAVEBNÍ SPRÁVA VÝCHOD NERUDOVA 1, 772 58 OLOMOUČ	
NÁZEV AKCE: Rekonstrukce traťové koleje Křenovice h.n. - Holubice v km 24,566 -25,161		SITUACE POV (část 1)	
DATUM 11/2019		STUPEŇ PD DSP	Č. ZAKÁZKY 19011
MĚŘÍTKO 1:500		Č. VÝKRESU F	Č. VÝKRESU 2.1



Brněnská

417

417

Brněnská

skova



MĚSTSKÝ ÚŘAD SLAVKOV U BRNA
Odbor stavebního úřadu, územního plánování a životního prostředí
Palackého náměstí 65, 684 01 Slavkov u Brna

VÁŠ DOPIS ZN.:

ZE DNE: 10.12.2019

Č.J.: SU/96074-19/ 527-2019/Rol

Dle rozdělovníku

VYŘIZUJE: Ing. Dagmar Rolincová

TEL.: 544 121 147

FAX: 544 121 171

EMAIL: dagmar.rolincova@meuslavkov.cz

DATUM: 10. února 2020

ZÁVAZNÉ STANOVISKO
orgánu územního plánování

Městský úřad Slavkov u Brna, odbor stavebního úřadu, územního plánování a životního prostředí, úřad územního plánování, jako orgán územního plánování příslušný podle § 6 odst. 1 písm. e) zákona č. 183/2006 Sb., o územním plánování a stavebním řádu (stavební zákon), ve znění zákona č. 225/2017 Sb., dále jen („stavební zákon“), přezkoumal podle § 96b odst. 3 stavebního zákona z hlediska souladu s politikou územního rozvoje, s územně plánovací dokumentací a z hlediska uplatňování cílů a úkolů územního plánování záměr „**Rekonstrukce traťové koleje a Sanace žel.spodku Křenovice - Holubice**“, který obsahuje:

Předmětem projektu je stavba dopravní infrastruktury. Jedná se o rekonstrukci části stávající dokončené stavby jednokolejné železniční trati Brno hl.n.-Přerov přes Chrlice v dílčí části mezistaničního úseku Křenovice hl.n. – Holubice. Tento dílčí úsek stávající tratě bude rekonstruován podle aktuálních dopravních a provozních potřeb. Předmětem samotné stavby je rekonstrukce železničního svršku a spodku hlavní koleje (části staniční a traťové koleje) Rozsah zřízení nového železničního svršku je následující: v koleji č.1 se jedná o úsek od začátku výhybky (ZV) č.1 tj.od km 24,566 až po konec úseku rekonstrukce km 25,161 (celková délka 595m). Předmětem stavby je dále rekonstrukce mostu km 24,664 a propustku km 24,974 dále nezbytná úprava trakčního vedení a ukolejnění, sanace nestabilního náspu, úpravy kabelových tras (zabezpečovací, silové a sdělovací) vyvolané pracemi na železničním spodku. Rozsah zřízení nového železničního spodku je následující: v koleji č.1 se jedná o úsek od začátku výhybky (ZV) č.1 tj.od km 24,566000 až po konec úseku rekonstrukce km 25,161000(celková délka 595,0m).

Na rekonstruovaném úseku trati a části kolejiště zhlaví železniční stanice bude provozována – shodně s dnešním stavem – železniční doprava.

na pozemku parc.č. 545/2, 545/11, 1111/6, v kat. území Křenovice u Slavkova

podal Správa železnic, státní organizace, IČO 70994234, Dlážďená č.p. 1003/7, Nové Město, 110 00 Praha 1, **zast.** DMC Havlíčkův Brod s.r.o., IČO 25284525, Průmyslová č.p. 941, 580 01 Havlíčkův Brod 1

Záměr je přípustný po splnění podmínky:

- Záměr bude umístěn a proveden v souladu s částí předložené dokumentace, která je přílohou tohoto závazného stanoviska; další podmínky pro přípravu a uskutečnění záměru se nestanoví.

PLATNOST ZÁVAZNÉHO STANOVISKA:

Závazné stanovisko platí 2 roky ode dne vydání.

Odůvodnění

Městský úřad Slavkov u Brna, odbor stavebního úřadu, územního plánování a životního prostředí, úřad územního plánování obdržel dne 10.12.2019 žádost o vydání závazného stanoviska k záměru „Rekonstrukce traťové koleje a Sanace žel.spodku Křenovice - Holubice“, které **podal** Správa železnic, státní organizace, IČO 70994234, Dlážďená č.p. 1003/7, Nové Město, 110 00 Praha 1, **zast.** DMC Havlíčkův Brod s.r.o., IČO 25284525, Průmyslová č.p. 941, 580 01 Havlíčkův Brod 1.

K žádosti o vydání závazného stanoviska byly doloženy tyto podklady:

- dokumentace DSP (pro stavební povolení), „Rekonstrukce traťové koleje Křenovice h.n. – Holubice v km 24,566-25,161“ a „Sanace železničního spodku Křenovice h.n. – Holubice v km 24,566-25,161“, zpracovatel generální projektant DMC Havlíčkův Brod s.r.o., IČO 25284525, Průmyslová č.p. 941, 580 01 Havlíčkův Brod 1, hlavní inženýr Ing.Pavel Bláha, ČKAIT 0700916
- Plná moc (vlastnické vztahy budou řešeny v následujícím stavebním řízení)
- situační výkres na podkladě katastrální mapy s vyznačením umístění stavby, souboru staveb
- pohledy na stavbu s výškovými kótami (řezy)
- údaje o zastavěnosti pozemku, o umístění záměru na pozemcích, účel stavby, údaje o stavbách souboru staveb
- údaje o změně využití území – celková výměra území dotčeného změnou, základní charakteristika navrhované změny, situační výkres v měřítku podle použité katastrální mapy s vyznačením hranic území s vyznačením vazeb na okolí

Kromě podkladů předložených žadatelem vycházel odbor stavebního úřadu, územního plánování a životního prostředí jako orgán územního plánování z

- Politiky územního rozvoje České republiky, ve znění Aktualizace č. 1, která zahrnuje právní stav po Aktualizaci č. 1 PÚR ČR, schválené Usnesením vlády ČR č. 276 o Aktualizaci č. 1 PÚR ČR ze dne 15. dubna 2015 (dále jen „PÚR“)
- Zásad územního rozvoje Jihomoravského kraje vydaných dne 5.10.2016 (dále jen „ZÚR“)
- Územního plánu obce Křenovice u Slavkova. Územní plán obce Křenovice u Slavkova byl vydán dne 23.4.2009, Změna č.1 dne 8.12.2011, s účinností dne 11.5.2009, Změna č.1 dne 24.12.2011.

a dalších podkladů, které byly využity pro vydání závazného stanoviska a stanovení podmínek, např.

- územně analytické podklady

Přezkoumání záměru

Odbor stavebního úřadu, územního plánování a životního prostředí jako orgán územního plánování přezkoumal záměr podle § 96b odst. 3 stavebního zákona, zda je přípustný či nepřípustný z hlediska souladu s politikou územního rozvoje a územně plánovací dokumentací a z hlediska uplatňování cílů a úkolů územního plánování.

Orgán územního plánování přezkoumal soulad záměru s **politikou územního rozvoje a se zásadami územního rozvoje (ZÚR)**.

Dle platné Politiky územního rozvoje ČR se obec Křenovice u Slavkova nachází v rozvojové oblasti OB3 – Metropolitní rozvojová oblast Brno.

Dle platných Zásad územního rozvoje Jihomoravského kraje se pozemky parcel.č.545/2 a 1111/6 nachází v plochách RDZ 08B a DZ10.

RDZ 08B - ÚR JMK vymezují územní rezervu pro regionální železniční trať RDZ08 Trať č. 300 a 340 Zbýšov – Slavkov u Brna („Křenovická spojka“)

DZ10 - koridor celostátní železniční trati DZ10 Trať č. 340 Brno – Šlapanice – Veselí nad Moravou – hranice kraje, optimalizace a elektrizace včetně souvisejících staveb (veřejně prospěšná stavba)

Orgán územního plánování přezkoumal soulad záměru s **územně analytickými podklady**.

Z územně analytických podkladů ORP Slavkov u Brna (úplná aktualizace z roku 2016) vyplývají následující limity v území:

- ochranné pásmo letiště nebo letového radaru
- území s archeologickými nálezy I. typu
- **krajinná památková zóna**
- ochranná pásma inženýrských sítí

Orgán územního plánování přezkoumal soulad záměru s **územním plánem**.

Samotná stavba je umístěna do stávajících drážních pozemků, jsou jí dotčeny pouze pozemky dráhy. Tyto pozemky se nachází v ploše :

Plochy dopravní infrastruktury - drážní - Dz

Plochy drážní dopravy zahrnují zpravidla obvod dráhy, včetně náspů, zářezů, opěrných zdí, mostů, kolejíšť a doprovodné zeleně, dále pozemky zařízení pro drážní dopravu, například stanice, zastávky, nástupiště a přístupové cesty, provozní budovy a pozemky dep, opraven, vozoven, překladišť a správních budov.

Hlavní využití: - plochy drážní dopravy zahrnují zpravidla obvod dráhy, včetně náspů, zářezů, opěrných zdí, mostů, kolejíšť a doprovodné zeleně - pozemky zařízení pro drážní dopravu, například stanice, zastávky, nástupiště a přístupové cesty, provozní budovy, - pozemky dep, opraven, vozoven, překladišť a správních budov.

Přípustné využití: - pozemky doprovodné a izolační zeleně - odstavné a parkovací plochy

Nepřípustné využití: - všechny ostatní činnosti, které nejsou uvedené mezi hlavními, přípustnými a podmíněně přípustnými funkcemi.

Vyhodnocení souladu s územním plánem

Samotná stavba je umístěna do stávajících drážních pozemků, jsou jí dotčeny pouze pozemky dráhy. Je splněna podmínka územního plánu o hlavní využití plochy.

V prostoru stavby ani v její těsné blízkosti není situován místní ÚSES. Je však v blízkém okolí v území zastoupen několika větvemi, reprezentující společenstva podmáčených a hydricky normálních stanovišť. Místní ÚSES je reprezentován následujícími větvemi vodních a vlhkomilných společenstev, které reprezentuje biokoridor Rakovec s vymezenými lokálními biocentry (LBC-5, LBC-6, LBC-7, LBC-8). Ke stavbě je nejbližší situován LBC-2 vlevo od koleje (nejbližší okraj je vzdálen cca 50m od hranice pozemku dráhy).

Záměr je s územním plánem v souladu.

Orgán územního plánování posoudil soulad navrhovaného záměru s **cíli a úkoly územního plánování** stanovenými v § 18 a 19 stavebního zákona.

Orgán ÚP nezjistil porušení §18 a 19 stavebního zákona.

Při posuzování záměru z hledisek uvedených v § 96b odst. 6 stavebního zákona odbor stavebního úřadu, územního plánování a životního prostředí jako orgán územního plánování nezjistil porušení právních předpisů.

Platnost závazného stanoviska lze prodloužit, pokud se nezměnily podmínky v území.

Závazné stanovisko nepozbývá platnosti:

a) bylo-li na základě žádosti podané v době jeho platnosti vydáno územní rozhodnutí, společné povolení nebo jiné obdobné rozhodnutí podle jiného zákona a toto rozhodnutí nabylo právní moci,

b) byla-li na základě návrhu veřejnoprávní smlouvy nahrazující územní rozhodnutí nebo společné povolení podaného v době jeho platnosti uzavřena veřejnoprávní smlouva a tato veřejnoprávní smlouva nabyla účinnosti, nebo

c) nabyli-li právních účinků územní souhlas nebo společný územní souhlas a souhlas s provedením ohlášeného stavebního záměru vydaný k oznámení stavebního záměru učiněného v době platnosti závazného stanoviska.

Dostane-li se toto závazné stanovisko do rozporu s politikou územního rozvoje nebo s územně plánovací dokumentací, která byla vydána po vydání závazného stanoviska, orgán územního plánování, který závazné stanovisko vydal, je nahradí z moci úřední novým závazným stanoviskem.



Ing. Hana Postránecká, v.r.
vedoucí odboru stavebního úřadu,
územního plánování a životního prostředí

Příloha:

Ověřená část předložené dokumentace k posuzovanému záměru.

Jedná se o tyto výkresy:

C.1a – Situace přehledná

C.2a – Koordinační situace M 1:1000

C.1b – Situace přehledná

C.2b – Koordinační situace M 1:1000

Z důvodu velkého formátu výkresů C.2a a C.2b nemají tyto výkresy razítko orgánu územního plánování.

Rozdělovník

Datová schránka:

DMC Havlíčkův Brod s.r.o., Průmyslová č.p. 941, 580 01 Havlíčkův Brod 1, DS: PO, tqqzap6

Městský úřad Slavkov u Brna - stavební úřad, Palackého Náměstí č.p. 65, 684 01 Slavkov u Brna,

Ing. Vladimíra Machaňová

Doložka konverze na žádost do dokumentu v listinné podobě

Tento dokument v listinné podobě, který vznikl pod pořadovým číslem **126918966-191996-200226102713** převedením z dokumentu obsaženého v datové zprávě, skládajícího se z **4** listů, se shoduje s obsahem dokumentu, jehož převedením vznikl.

Autorizovanou konverzí dokumentu se nepotvrzuje správnost a pravdivost údajů obsažených v dokumentu a jejich soulad s právními předpisy.

Vstupní dokument obsažený v datové zprávě byl podepsán vícenásobným kvalifikovaným elektronickým podpisem a platnost kvalifikovaného elektronického podpisu byla ověřena dne 26.02.2020 v 10:27:19. Kvalifikovaný elektronický podpis byl shledán platným (dokument nebyl změněn) a ověření platnosti kvalifikovaného certifikátu pro elektronický podpis bylo provedeno vůči zveřejněnému seznamu zneplatněných certifikátů vydanému k datu 26.02.2020 09:57:07. Údaje o kvalifikovaném elektronickém podpisu č. 1: číslo kvalifikovaného certifikátu pro elektronický podpis **4F B5 45**, kvalifikovaný certifikát pro elektronický podpis byl vydán kvalifikovaným poskytovatelem služeb vytvářejících důvěru **PostSignum Qualified CA 3, Česká pošta, s.p. [IČ 47114983]** pro podepisující osobu **Ing. Hana Postránecká, 7007, Město Slavkov u Brna [IČ 00292311]**. Elektronický podpis nebyl označen časovým razítkem.

Vstupní dokument obsažený v datové zprávě byl označen samostatným kvalifikovaným časovým razítkem. Platnost kvalifikovaného časového razítka byla ověřena dne 26.02.2020 v 10:27:19. Údaje o časovém razítku č. 2: datum a čas **24.02.2020 07:54:49**, číslo kvalifikovaného certifikátu pro časové razítko **01 40 71 42**, časové razítko bylo vydáno kvalifikovaným poskytovatelem **PostSignum Qualified CA 5, Česká pošta, s.p..**

Vystavil: **Město Havlíčkův Brod**
Pracoviště: **Město Havlíčkův Brod**
V **Havlíčkově Brodě** dne **26.02.2020**

Jméno, příjmení a podpis osoby, která autorizovanou konverzi dokumentu provedla:
GABRIELA KADLECOVÁ

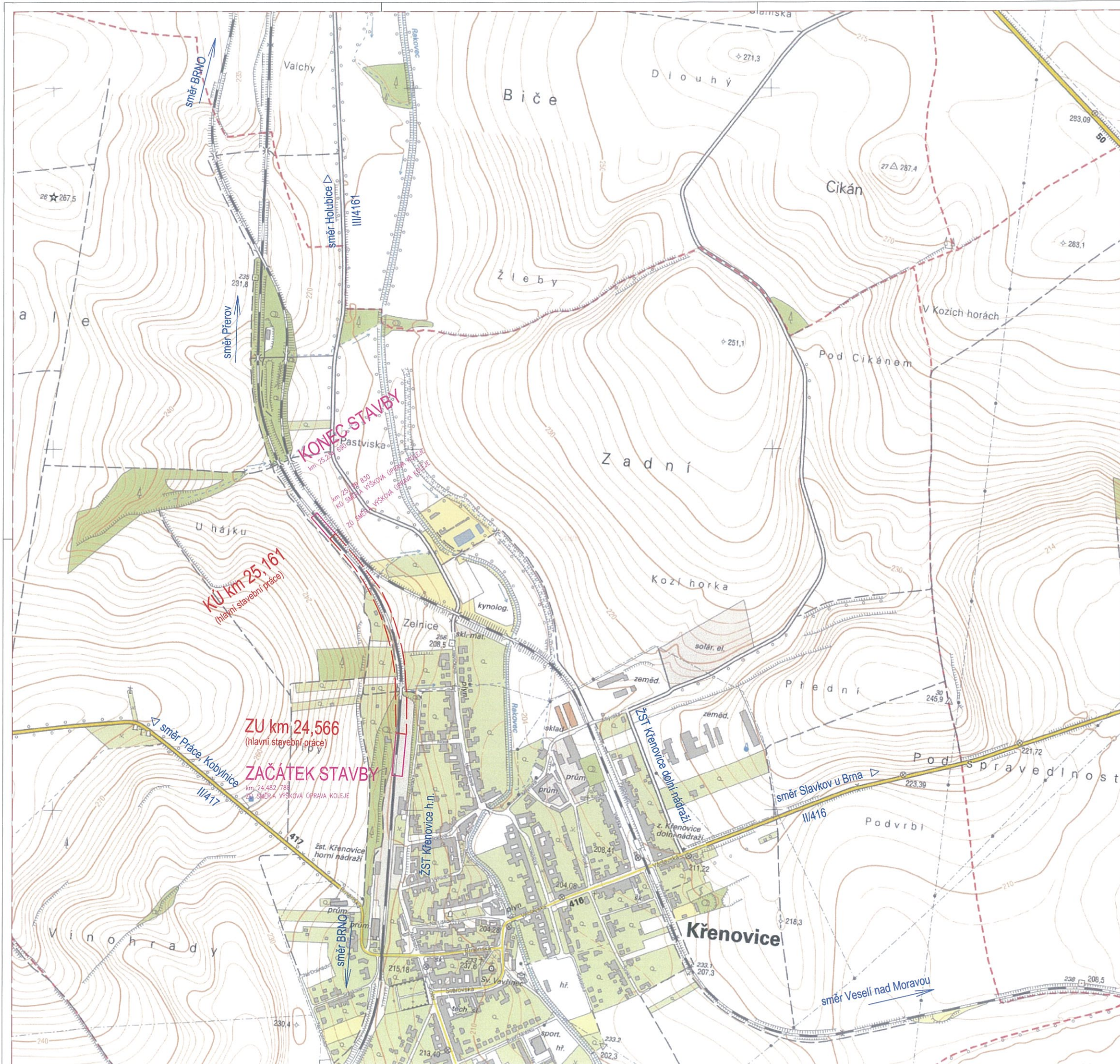
Otisk úředního razítka:



126918966-191996-200226102713

Poznámka:

Kontrolu této doložky lze provést v centrální evidenci doložek přístupné způsobem umožňujícím dálkový přístup na adrese <https://www.czechpoint.cz/overovacidoložky>.



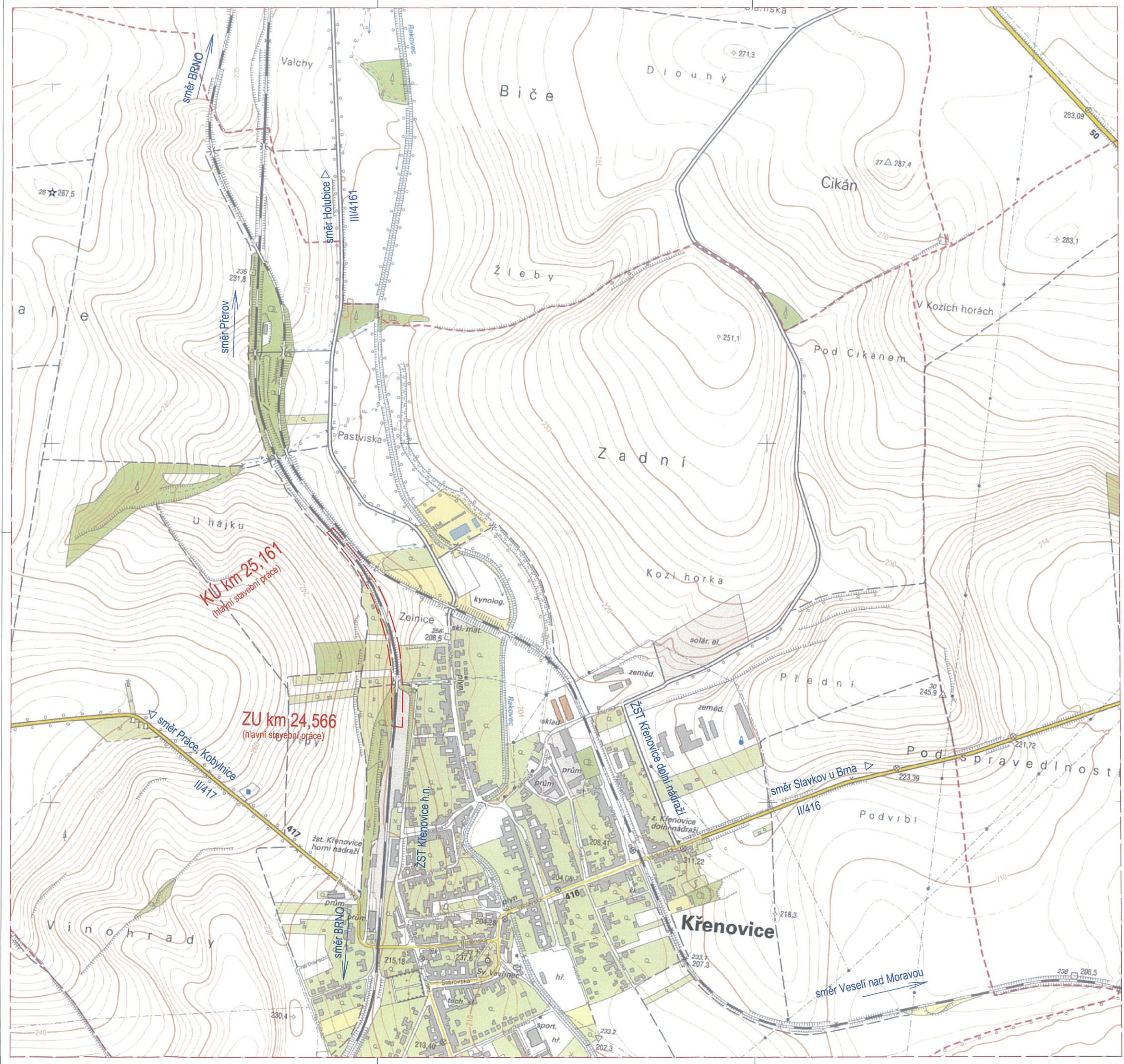
14.2.2020
MĚSTSKÝ ÚŘAD
úřad územního plánování
SLAVKOV U BRNA

91.SU/96074-19/527-19/ROL

SO 01-17-01 Železniční svršek
SO 01-19-01 Železniční most v km 24,664
SO 01-01-01 Úprava trakčního vedení
SO 01-01-02 Úprava ukolejnění
SO 01-06-01 Úprava a ochrana rozvodů nn

Všechna práva vyhrazena. Tento výkres a detail je majetkem projektanta a nesmí být použit celý ani z části bez písemného souhlasu.

ZODP. PROJEKTANT Ing. Pavel Bláha		VYPRACOVAL Ing. Pavel Bláha		<div>GENERAL PROJECTANT</div> <div><div>DMC Havlíčkův Brod s.r.o. Polní ulice 94 280 02 Havlíčkův Brod IČO: 250 23 111 DIČ: CZ250231111 e-mail: p.blaha@dmcb.cz</div></div>										
KONTROLOVAL Radek Kverek, DIS		HIP Ing. Pavel Bláha												
OBEC: Křenovice		KRAJ: Jihomoravský												
INVESTOR: Správa železniční dopravní cesty, státní organizace DĚLOČÍSLO 1003/7, 110 00 PRAHA 1														
ZADAVATEL: Správa železniční dopravní cesty, státní organizace STAVEBNÍ SPRÁVA VÝCHOZE NERUDOVA 1, 772 58 OLOMOUC														
NÁZEV AKCE: Rekonstrukce traťové koleje Křenovice h.n. - Holubice v km 24,566 -25,161														
PŘEHLEDNÁ SITUACE STAVBY				<table><tr><td>DATUM</td><td>11/2019</td></tr><tr><td>STUPEŇ PD</td><td>DSP</td></tr><tr><td>Č. ZAKÁZKY</td><td>19011</td></tr><tr><td>MĚŘITKO</td><td>1:5000</td></tr><tr><td>ČÁST. DOKUM.</td><td>Č. VÝKRESU</td></tr></table> <div>C1</div>	DATUM	11/2019	STUPEŇ PD	DSP	Č. ZAKÁZKY	19011	MĚŘITKO	1:5000	ČÁST. DOKUM.	Č. VÝKRESU
DATUM	11/2019													
STUPEŇ PD	DSP													
Č. ZAKÁZKY	19011													
MĚŘITKO	1:5000													
ČÁST. DOKUM.	Č. VÝKRESU													

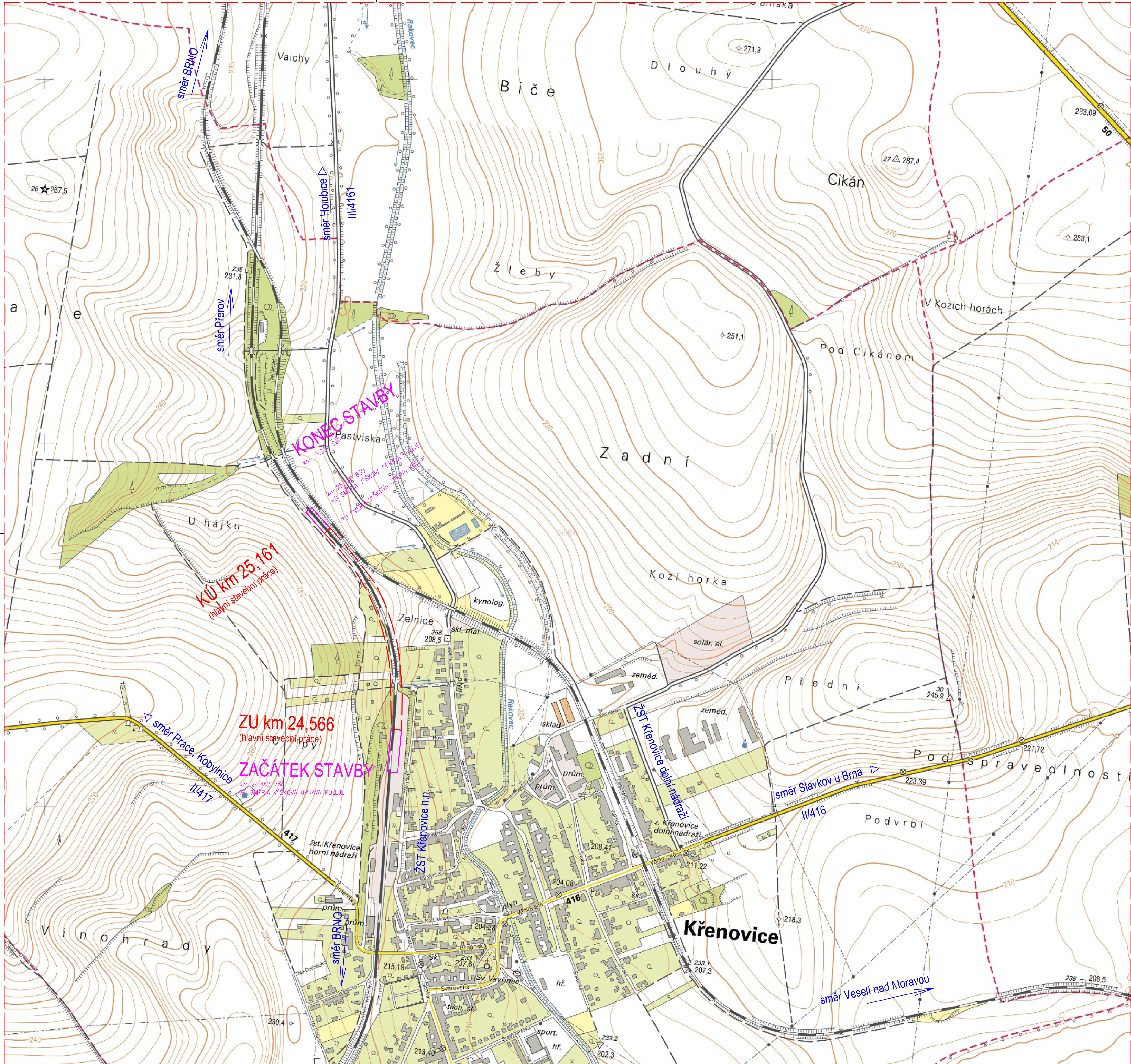


14.2.2020
MĚSTSKÝ ÚŘAD
úřad územního plánování
SLAVKOV U BRNA
č.j. SU/96 074-19/527-19/ROL

PS 01-28-01 Úprava zabezpečovacího zařízení
PS 01-10-01 Přeložky a ochrany sdělovacích kabelů SZDC
SO 01-16-01 Železniční spodek
SO 01-16-02 Sanace náspu
SO 01-19-02 Propustek v km 24,974

Věškerá práva vyhrazena. Tento výkres a detail je majetkem projektanta a nesmí být použit celý ani z části bez písemného souhlasu.

ZODP. PROJEKTANT Ing. Pavel Bláha	VYPRACOVAL Ing. Pavel Bláha	DMC Havlíčkův Brod s.r.o. Právní síla SÚ a ÚH PROJEKTOVÁNÍ INŽENÝRSKÝCH STAVB tel.: viz www.dmc.cz e-mail: pr@dmcb.cz
KONTROLOVAL Radek Kverek, DiS	HIP Ing. Pavel Bláha	
OBEC Křenovice	KRAJ Jihomoravský	
INVESTOR Správa železniční dopravní cesty, státní organizace DLAŽENA 1003/7, 110 00 PRAHA 1		
ZADAVATEL Správa železniční dopravní cesty, státní organizace NERUDOVA 1, 272 58 OLOMOUČ		
NÁZEV AKCE: Sanace železničního spodku Křenovice h.n. - Holubice v km 24,566 -25,161		
PŘEHLEDNÁ SITUACE STAVBY		
DATUM 11/2019	STUPEŇ PD DSP	
Č. ZAKÁZKY 19011	MĚŘÍTKO 1:5000	
Č. VÝKRESU C		1

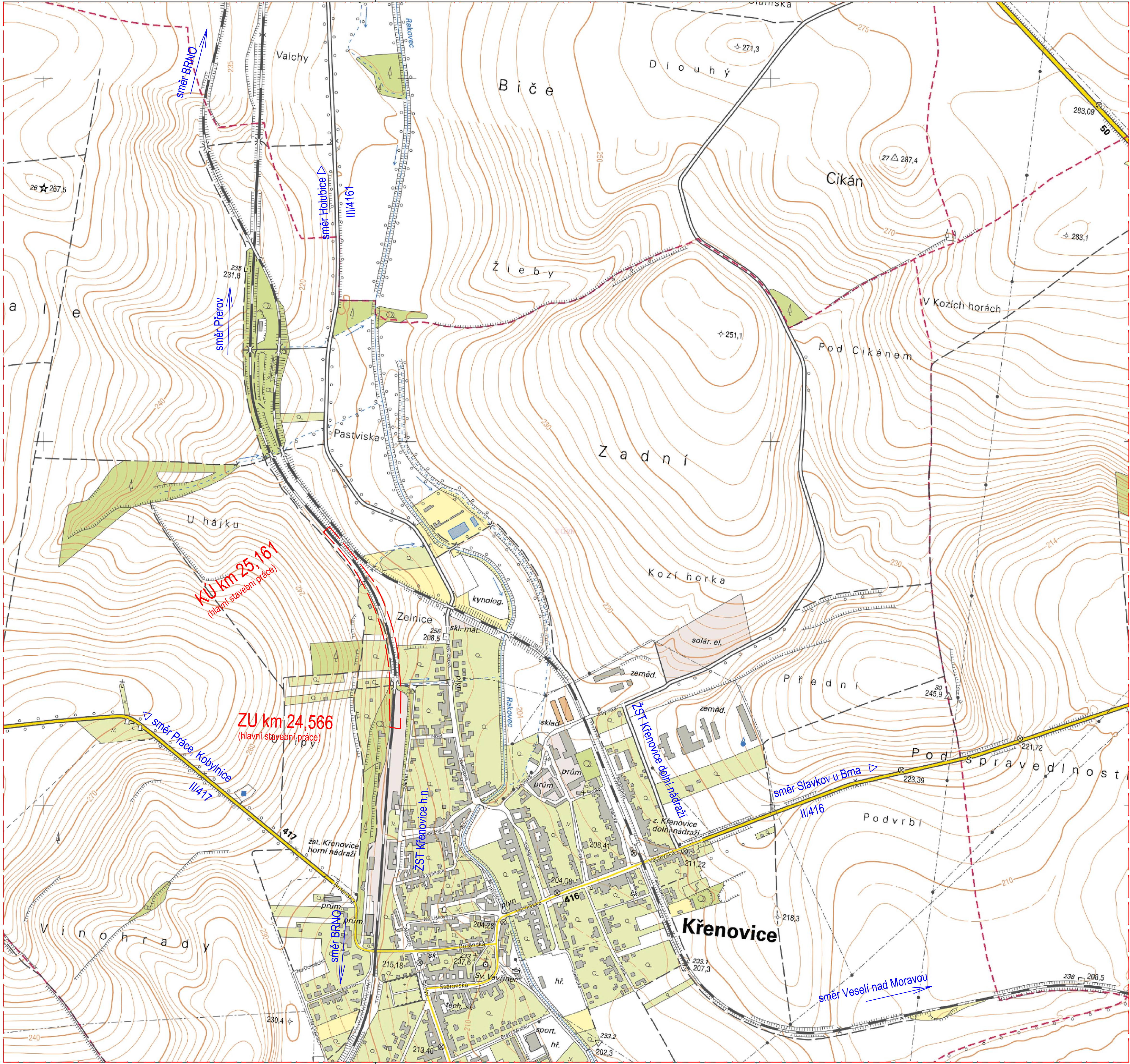


SO 01-17-01 Železniční svršek
SO 01-19-01 Železniční most v km 24,664
SO 01-01-01 Úprava trakčního vedení
SO 01-01-02 Úprava ukojení
SO 01-06-01 Úprava a ochrana rozvodů nn

Všechna práva vyhrazena. Tento výkres a detail je majetkem projektanta a nesmí být použit celý ani z části bez písemného souhlasu.


ZODP. PROJEKTANT Ing. Pavel Bláha	VYPRACOVAL Ing. Pavel Bláha	GENERALNÍ PROJEKTANT DMC Havlíčkův Brod s.r.o. Prámská 941 580 01 Havlíčkův Brod PROJEKTOVÁNÍ INŽENÝRSKÝCH STAVB tel.: viz www.dmhb.cz e-mail: p.jirneni@dmhb.cz
KONTROLOVAL Radek Kverek, DIS	HIP Ing. Pavel Bláha	
OBEC: Křenovice	KRAJ: Jihomoravský	
INVESTOR: Správa železniční dopravní cesty, státní organizace DLÁŽEŇNA 1003/7, 110 00 PRAHA 1		
ZADAVATEL: Správa železniční dopravní cesty, státní organizace STAVEBNÍ SPRÁVA VÝCHOD MERUDOVÁ 1, 772 58 GLOMOC		

NÁZEV AKCE: Rekonstrukce traťové koleje Křenovice h.n. - Holubice v km 24,566 -25,161 PŘEHLEDNÁ SITUACE STAVBY	DATUM	11/2019
	STUPĚN PD	DSP
	Č. ZAKÁZKY	19011
	MĚŘÍTKO	1:5000
	Č. VÝKRESU	C
		1



PS 01-28-01 Úprava zabezpečovacího zařízení
PS 01-10-01 Přeložky a ochrany sdělovacích kabelů SŽDC
SO 01-16-01 Železniční spodek
SO 01-16-02 Sanace náspu
SO 01-19-02 Propustek v km 24,974

Všechna práva vyhrazena. Tento výkres a detail je majetkem projektanta a nesmí být použit celý ani z části bez písemného souhlasu.

ZODP. PROJEKTANT Ing. Pavel Bláha		VYPRACOVAL Ing. Pavel Bláha		 <div>PROJEKTOVÁNÍ INŽENÝRSKÝCH STAVEB tel.: viz www.dmcbb.cz e-mail: p@jmeni@dmcbb.cz</div>
KONTROLOVAL Radek Kverek, DiS		HIP Ing. Pavel Bláha		
OBEC: Křenovice	KRAJ: Jihomoravský			
INVESTOR: <u>Správa železniční dopravní cesty, státní organizace</u> DLÁŽEŇA 1003/7, 110 00 PRAHA 1				
ZADAVATEL: Správa železniční dopravní cesty, státní organizace STAVEBNÍ SPRÁVA VÝCHOD NERUDOVA 1, 722 58 OLOMOUC				
NAZEV AKCE: Sanace železničního spodku Křenovice h.n. - Holubice v km 24,566 -25,161				DATUM 11/2019
PŘEHLEDNÁ SITUACE STAVBY				STUPEŇ PD DSP
				Č. ZAKÁZKY 19011
				MĚŘÍTKO 1:5000
				Č. DOKUM. C, VÝKRES
				1

KOORDINAČNÍ SITUACE STAVBY M 1:1000

Rekonstrukce traťové koleje Křenovice h.n. - Holubice v km 24,566 -25,161

SOUŘADNICOVÝ SYSTÉM: JTSK
VÝŠKOVÝ SYSTÉM: Bpv



NAVRŽENÉ INŽENÝRSKÉ SÍTĚ :

- PS 01-28-01 Úprava zabezpečovacího zařízení
- PS 01-10-01 Přeložky a ochrany sdělovacích kabelů SŽDC
- SO 01-06-01 Úprava a ochrana rozvodů nn
- SO 01-16-02 Sanace náspu
- HRANICE POZEMKU DRAHY (pozemek SŽDC)
- HRANICE POZEMKU DRAHY (pozemek ČD)
- OBRYŠ STAVBY V RAMCI POZEMKU DRAHY A POZEMKŮ TŘETÍCH OSOB

- SO 01-17-01 Železniční svršek
- SO 01-19-01 Železniční most v km 24,664
- SO 01-01-01 Úprava trakčního vedení
- SO 01-01-02 Úprava ukolejnění
- SO 01-06-01 Úprava a ochrana rozvodů nn

Veškerá práva vyhrazena. Tento výkres a detail je majetkem projektanta a nesmí být použit celý ani z části bez písemného souhlasu.

ZODP. PROJEKTANT Ing. Pavel Bláha	VYPRACOVAL Ing. Pavel Bláha
KONTROLOVAL Radek Kverek, DiS	HIP Ing. Pavel Bláha
OBEC: Křenovice	KRAJ: Jihočeský
INVESTOR: Správa železniční dopravní cesty, státní organizace	PROJEKTOVÁNÍ INŽENÝRSKÝCH STAVEB tel.: viz. www.dmcchb.cz e-mail: p.jirmani@dmchb.cz
ZADAVATEL: Správa železniční dopravní cesty, státní organizace	
NÁZEV AKCE: Rekonstrukce traťové koleje Křenovice h.n. - Holubice v km 24,566 -25,161	



Havlíčkův Brod s.r.o.
Prámská 941
580 01 Havlíčkův Brod

DATUM	11/2019
STUPĚŇ PD	DSP
Č. ZAKÁZKY	19011
MĚŘÍTKO	1:1000
Č. DOKUM.	Č. VÝKRESU
C	2

LEGENDA STÁV.INŽ.SÍTĚ :

- SŽDC-TÚDC kabel, ve správě ČD Telematika (optický)
- SŽDC-TÚDC kabel, ve správě ČD Telematika (ŽDK1 a PK12)
- SŽDC-SSZT zabezpečovací kabely
- SŽDC-SEE silnoproudé kabely
- SO 01-17-01 Železniční svršek
- NOVÁ KOLEJ, VÝHYBK (NOVÉ KOLEJNICE 49E1, NOVÉ BETON.PRAŽCE, NOVÉ ŠL)
- PROVEDENÍ SMĚROVÉ A VÝŠKOVÉ ÚPRAVY KOLEJÍ A VÝHYBK
- STÁVAJÍCÍ OSA KOLEJE (ZAMĚŘENO)
- STÁVAJÍCÍ VÝHYBK BEZE ZMĚN
- SO 01-16-01 Železniční spodek
- DRENÁŽNÍ POTRUBÍ HDPE (DN 150, 200)
- PŘÍKOPY, ÚPRAVY TERÉNU (HRANY, SVAHY, ...)
- PŘECHOD MEZI PŘÍKOPOVOU ZÍDKOU A PŘÍKOPEM (NÁLEVKOVITÉ VYUŠTĚNÍ Z KAMENNÉ DLAŽBY DLE Ž 3.12)

KOORDINAČNÍ SITUACE STAVBY M 1:1000

Sanace železničního spodku Křenovice h.n. - Holubice v km 24,566 -25,161

SOUŘADNICOVÝ SYSTÉM: JTSK
VÝŠKOVÝ SYSTÉM: Bpv



NAVRŽENÉ INŽENÝRSKÉ SÍTĚ :

- PS 01-28-01 Úprava zabezpečovacího zařízení
- PS 01-10-01 Přeložky a ochrany sdělovacích kabelů SŽDC
- SO 01-06-01 Úprava a ochrana rozvodů nn
- SO 01-16-02 Sanace náspu
- HRANICE POZEMKU DRAHY (pozemek SŽDC)
- HRANICE POZEMKU DRAHY (pozemek ČD)
- OBRYŠ STAVBY V RÁMCI POZEMKU DRAHY A POZEMKŮ TŘETÍCH OSOB

PS 01-28-01 Úprava zabezpečovacího zařízení
PS 01-10-01 Přeložky a ochrany sdělovacích kabelů SŽDC
SO 01-16-01 Železniční spodek
SO 01-16-02 Sanace náspu
SO 01-19-02 Propustek v km 24,974

Veškerá práva vyhrazena. Tento výkres a detail je majetkem projektanta a nesmí být použit celý ani z části bez písemného souhlasu.

ZODP. PROJEKTANT Ing. Pavel Bláha	VYPRACOVAL Ing. Pavel Bláha	DMC Havlíčkův Brod s.r.o. Prámská 941 580 01 Havlíčkův Brod PROJEKTOVÁNÍ INŽENÝRSKÝCH STAVEB tel.: viz. www.dmcchb.cz e-mail: p.jirmani@dmchb.cz
KONTROLOVAL Radek Kverek, DiS	HIP Ing. Pavel Bláha	
OBEC: Křenovice	KRAJ: Jihočeský	Sanace železničního spodku Křenovice h.n. - Holubice v km 24,566 -25,161
INVESTOR: Správa železniční dopravní cesty, státní organizace DLAŽBENA 1003/7, 110 00 PRAHA 1	ZADAVATEL: Správa železniční dopravní cesty, státní organizace STAVEBNÍ SPRÁVA VÝCHOD NERUDOVA 1, 772 58 OLMOUC	
NÁZEV AKCE:		DATUM: 11/2019
		STUPĚN PD: DSP
		Č. ZAKÁZKY: 19011
		MĚŘÍTKO: 1:1000
		Č. DOKUM.:
		Č. VÝKRESU: 2
KOORDINAČNÍ SITUACE		

LEGENDA STÁV.INŽ.SÍTĚ :

- SŽDC-TÚDC kabel, ve správě ČD Telematika (optický)
- SŽDC-TÚDC kabel, ve správě ČD Telematika (ŽDK1 a PK12)
- SŽDC-SSZT zabezpečovací kabely
- SŽDC-SEE silnoproudé kabely
- SO 01-17-01 Železniční svršek
- NOVÁ KOLEJ, VÝHYBK (NOVÉ KOLEJNICE 49E1, NOVÉ BETON.PRAŽCE, NOVÉ ŠL)
- PROVEDENÍ SMĚROVÉ A VÝŠKOVÉ ÚPRAVY KOLEJÍ A VÝHYBEK
- STÁVAJÍCÍ OSA KOLEJE (ZAMĚŘENO)
- STÁVAJÍCÍ VÝHYBKY BEZE ZMĚN
- SO 01-16-01 Železniční spodek
- DRENÁŽNÍ POTRUBÍ HDPE (DN 150, 200)
- PŘÍKOPY, ÚPRAVY TERÉNU (HRANY, SVAHY, ...)
- PŘECHOD MEZI PŘÍKOPOVOU ZÍDKOU A PŘÍKOPEM (NÁLEVKOVITÉ VYUŠTĚNÍ Z KAMENNÉ DLAŽBY DLE Ž 3.12)



Hasičský záchranný sbor Jihočeského kraje
Územní odbor Vyškov, Hasičská 425/2, Vyškov-Město, 682 01 Vyškov
Pracoviště prevence, ochrany obyvatel a krizového řízení

Ev. č.: HSBM-8-53-1/6-POKŘ-2020

Vyškov 20. 01. 2020

Počet listů: 1

Příloha: 1/PD

DMC
Průmyslová 941
580 01 Havlíčkův Brod

Závazné stanovisko dotčeného orgánu na úseku požární ochrany

Vyřizuje za HZS: por. Ing. Jan Adámek, komisař, tel.: 950 641 107, e-mail: jan.adamek@firebrno.cz

Název stavby: Sanace železničního spodku Křenovice h.n. - Holubice v km 24,566 - 25,161
Místo stavby: Křenovice, k. ú. Křenovice u Slavkova, parc. č. 545/2, 545/11, 1111/6,
Stavebník: Správa železniční dopravní cesty, státní organizace, Dlážděná 1003/7, Nové Město, 110 00 Praha
Předložená dokumentace pro stavební řízení
zpracovatel: Ing. Pavel Bláha, ČKAIT 0700916, datum zpracování: 11/2019

Hasičský záchranný sbor Jihočeského kraje jako věcně a místně příslušný dotčený orgán na úseku požární ochrany dle ustanovení § 7 odst. 4 zákona č. 320/2015 Sb., o Hasičském záchranném sboru České republiky a o změně některých zákonů (zákon o hasičském záchranném sboru), ve znění zákona č. 183/2017 Sb., a dle ustanovení § 26 odst. 2 písm. b) a ustanovení § 31 odst. 1 písm. b) zákona č. 133/1985 Sb., o požární ochraně, ve znění pozdějších předpisů (dále jen „zákon o požární ochraně“) posoudil v rozsahu níže uvedených dokladů výše uvedenou dokumentaci předloženou dne 02. 01. 2020 a vydává k ní v souladu s ustanovením § 31 odst. 3 zákona o požární ochraně a dále dle ustanovení § 149 odst. 1 zákona č. 500/2004 Sb., správního řádu, ve znění pozdějších předpisů

SOUHLASNÉ ZÁVAZNÉ STANOVISKO


Odůvodnění:

Hasičský záchranný sbor Jihočeského kraje vycházel při vydání závazného stanoviska z těchto podkladů:
- požárně bezpečnostní řešení nebo obdobný dokument (dále jen „PBR“):
zpracování PBR: prosinec 2018, projektant PBR: Martin Solc, ČKAIT 1400401

Posouzením předložené dokumentace v rozsahu požárně bezpečnostního řešení nebo obdobného dokumentu dle ustanovení § 46 odst. 1 vyhlášky č. 246/2001 Sb., o stanovení podmínek požární bezpečnosti a výkonu státního požárního dozoru (vyhláška o požární prevenci), ve znění vyhlášky č. 221/2014 Sb., dospěl HZS Jihočeského kraje k závěru, že PBR splňuje obsahové náležitosti dle ustanovení § 41 vyhlášky o požární prevenci. Z obsahu posouzeného PBR vyplývá, že jsou splněny technické podmínky požární ochrany kladené na danou stavbu vyhláškou č. 23/2008 Sb., o technických podmínkách požární ochrany staveb, ve znění vyhlášky č. 268/2011 Sb.

plk. Ing. Václav Kovář, rada
ředitel ÚO Vyškov
HZS Jihočeského kraje

HZS Jihočeského kraje
územní odbor Vyškov
682 01 Vyškov, Hasičská 425/2
7



JIHOMORAVSKÝ KRAJ

Krajský úřad Jihomoravského kraje

Odbor dopravy

Žerotínovo nám. 3, 601 82 Brno

Váš dopis zn.:

Ze dne:

Č. j.:

Sp. zn.:

Vyřizuje:

Telefon:

Počet listů:

Počet příloh/listů:

Datum:

JMK 182176/2019

S-JMK 176126/2019 OD

Válek

541651305

1

1

19.12.2019

SÚS JMK

Žerotínovo nám. 449/3

602 00 BRNO

Vydání stanoviska k DSP

Vážený pane řediteli,

OD KrÚ JMK obdržel dne 09.12.2019 prostřednictvím datové schránky žádost společnosti DMC Havlíčkův brod s.r.o. o vydání stanoviska k DSP staveb „Rekonstrukce traťové koleje Křenovice h.n. - Holubice v km 24,566 - 25,161“ a „Sanace železničního spodku Křenovice h.n. - Holubice v km 24,566 - 25,161“.

Jelikož skutečnosti uvedené v doručeném dokumentu spadají do kompetence SÚS JMK, postupujeme Vám tímto jeho originál k dalšímu řízení.

S pozdravem

Otisk razítka

Ing. Rostislav Snovický, v.r.
vedoucí odboru dopravy

Za věcnou správnost: Mgr. Petr Válek

Na vědomí:

DMC Havlíčkův Brod s.r.o., Průmyslová 941, 580 01 Havlíčkův Brod, IČO: 252 84 525

Příloha

originál dokumentu včetně přiložené PD (KUJMXOPD7OBO)

IČ

708 88 337

DIČ

CZ70888337

Telefon

541 651 111

Fax

541 651 209

E-mail

posta@kr-jihomoravsky.cz

Internet

www.kr-jihomoravsky.cz

Doložka konverze na žádost do dokumentu v listinné podobě

Tento dokument v listinné podobě, který vznikl pod pořadovým číslem **126204245-18758-200203122828** převedením z dokumentu obsaženého v datové zprávě, skládajícího se z **1** listů, se shoduje s obsahem dokumentu, jehož převedením vznikl.

Autorizovanou konverzí dokumentu se nepotvrzuje správnost a pravdivost údajů obsažených v dokumentu a jejich soulad s právními předpisy.

Vstupní dokument obsažený v datové zprávě byl podepsán kvalifikovaným elektronickým podpisem a platnost kvalifikovaného elektronického podpisu byla ověřena dne 03.02.2020 v 12:28:32. Kvalifikovaný elektronický podpis byl shledán platným (dokument nebyl změněn) a kvalifikovaný certifikát byl v době ověření expirován. Údaje o kvalifikovaném elektronickém podpisu: číslo kvalifikovaného certifikátu pro elektronický podpis **00 AF 39 93**, kvalifikovaný certifikát pro elektronický podpis byl vydán kvalifikovaným poskytovatelem služeb vytvářejících důvěru **I.CA Qualified 2 CA/RSA 02/2016, První certifikační autorita, a.s.** pro podepisující osobu **Mgr. Petr Válek, Jihomoravský kraj**. Uznávaný elektronický podpis byl označen platným kvalifikovaným časovým razítkem nebo kvalifikovaným elektronickým časovým razítkem vydaným kvalifikovaným poskytovatelem. Platnost časového razítka byla ověřena dne 03.02.2020 v 12:28:32. Údaje o časovém razítku: datum a čas **20.12.2019 12:27:15**, číslo kvalifikovaného certifikátu pro časové razítko **01 40 71 43**, časové razítko bylo vydáno kvalifikovaným poskytovatelem **PostSignum Qualified CA 5, Česká pošta, s.p.**

Vystavil: **Město Havlíčkův Brod**
Pracoviště: **Město Havlíčkův Brod**
V **Havlíčkově Brodě** dne **03.02.2020**

Jméno, příjmení a podpis osoby, která autorizovanou konverzi dokumentu provedla:
HANA PETRŮ

Otisk úředního razítka:



126204245-18758-200203122828

Poznámka:

Kontrolu této doložky lze provést v centrální evidenci doložek přístupné způsobem umožňujícím dálkový přístup na adrese <https://www.czechpoint.cz/overovacidolozky>.

Správa železniční dopravní cesty, s.o.

Kounicova 688/26
611 43 Brno

Váš dopis zn./ze dne:

Naše značka:
2020-00105/20200139/TÚ/so

Vyřizuje:
Karel Soldán
k.soldan@vakvyskov.cz

Vyškov dne:
15. 01. 2020

Věc: Vyjádření k PD (stupeň – stavební povolení) na akci „Sanace železničního spodku Křenovice h.n. – Holubice v km 24,566 – 25,161“

Předložená projektová dokumentace pro stavební povolení na akci „Sanace železničního spodku Křenovice h.n. – Holubice v km 24,566 – 25,161“ řeší předpokládanou realizaci sanace železničního spodku části staniční a traťové koleje v ŽST Křenovice h.n. směr Holubice v km 24,566 – 25,161, přestavbu mostu km 24,664 a přestavbu propustku v km 24,974, stavebních prací na drážních objektech v k.ú. Křenovice u Slavkova.

S realizací stavby souhlasíme.

Ke stavbě sdělujeme následující:

1. Z hlediska dotčení vodních zdrojů a ochranného pásma vodního zdroje (dále jen OPVZ), které jsou ve správě či provozování společnosti VaK Vyškov a.s. je realizace předmětné stavby možná. Lokalita stavby není situována v blízkosti vodního zdroje a v OPVZ, které jsou k dnešnímu dni ve správě či provozování společnosti VaK Vyškov, a.s.
2. Z hlediska dotčení stávajících zařízení v majetku či provozování společnosti VaK Vyškov, a.s. a ochranného pásma těchto zařízení je realizace předmětné stavby možná.
Sdělujeme, že:
 - a) vodovod a kanalizace pro veřejnou potřebu v obci Křenovice je k dnešnímu dni v majetku a provozování společnosti VaK Vyškov, a.s.
 - b) vodovodní a kanalizační přípojky jsou v majetku majitelů jednotlivých připojených pozemků či objektů. Průběh vodovodních a kanalizačních přípojek nemá společnost VaK Vyškov, a.s. v evidenci.
 - c) V prostoru stavby v rozsahu dle předložené dokumentace se k dnešnímu dni nenachází zařízení v majetku a provozování společnosti VaK Vyškov, a.s.
3. Realizací stavby v rozsahu dle předložené dokumentace nedojde k dotčení vodovodu a kanalizace pro veřejnou potřebu a ochranného pásma vodovodu a kanalizace pro veřejnou potřebu v majetku a provozování společnosti VaK Vyškov, a.s.
4. Toto vyjádření slouží pro účely povolení stavby vydaného příslušným stavebním úřadem.

Platnost tohoto vyjádření je jeden rok od data vydání.

S pozdravem


VODOVODY A KANALIZACE
VYŠKOV, a.s. ①
682 01 Vyškov, Brněnská 410/13
Ing. Oldřich Novoměstský
vedoucí technického úseku

Správa a údržba silnic Jihomoravského kraje

příspěvková organizace kraje

Žerotínovo náměstí 449/3, 602 00 Brno

03. 02. 2020

128

b.9

Korespondenční adresa:

Správa a údržba silnic Jihomoravského kraje,
oblast Střed
Ořechovská 541/ 35
Horní Heršpice
619 00 Brno

DMC Havlíčkův Brod s.r.o.
Průmyslová 941
580 01 Havlíčkův Brod

Váš dopis ze dne
11.12.2019 a 8.1.2020

Vaše značka

Naše značka
24523 a 23720/2019/DoIv
258/2020/DoIv

Vyřizuje /linka
Dokulilová/737237043
iveta.dokulilova@susjmk.cz

V Brně dne
27. 1. 2020

Stanovisko k projektové dokumentaci pro stavební povolení stavby :

„ Rekonstrukce traťové koleje Křenovice h.n. – Holubice v km 24,566 – 25,161,, a

**„ Rekonstrukce železničního spodku Křenovice h.n. – Holubice v km 24,566 – 25,161,,
dotýkající se silnice II/417 a III/4161 v k. ú. Křenovice u Slavkova**

Správa a údržba silnic Jihomoravského kraje, příspěvková organizace kraje (dále jen SÚS JMK), obdržela dne 11. 12. 2019 Vaši žádost o vyjádření k PD pro vydání stavebního povolení výše uvedené stavby a dne 8. 1. 2020 doplnění této žádosti.

SÚS JMK je na základě Zřizovací listiny příspěvkové organizace Jihomoravského kraje (č. j.: 427/09/Z 8 ze dne 17. 9. 2009), mimo jiné, oprávněna hospodařit se svěřeným majetkem, zřizovatele zastupovat a jednat jeho jménem v řízeních správních.

Podle Vámi zaslané PD samotná stavba nezasahuje do tělesa silnic II. a III. třídy nebo do pozemků ve vlastnictví Jihomoravského kraje. V rámci POV stavby jsou však plánovány tři přístupy na stavbu ze silnic, které jsou v naší správě. Jedná se o:

- přístup č. 1 – na silnici II/417 z polní cesty vlevo na začátku obce Křenovice ve směru od Prace
- přístup č. 2 – na silnici III/4161 z MK na ulici Havlíčkova v obci Křenovice
- přístup č. 3 – na silnici III/4161 z polní cesty v úseku Holubice – Křenovice.

V souladu s § 38 zákona č. 13/1997 Sb. v platném znění požadujeme, aby v rámci stavby byly zajištěny potřebné úpravy silnice II/417 Brno – Tuřany - Křenovice a III/4161 Holubice - Křenovice, které budou nadměrně využívány pro přepravu materiálů, strojů a zařízení v rámci této stavby. Případně, pokud v rámci stavby dojde k jejich poškození, aby byla v rozpočtu stavby kalkulována částka na opravu dotčených úseků krajských silnic.

Požadujeme provedení pasportizace (zdokumentování stavu) využívaných komunikací před zahájením stavby.

Správa a údržba silnic Jihomoravského kraje zapsaná v obchodním rejstříku vedeném krajským soudem v Brně Oddíl Pr, vložka 287

☎ 547 120 311, email: brno@susjmk.cz, <http://www.susjmk.cz/adresa> pro zaslání faktury: faktury@susjmk.cz
Bankovní spojení: č.ú.: 28732641/0100 IČO: 70932581 DIČ: CZ 70932581

Správa a údržba silnic Jihomoravského kraje

příspěvková organizace kraje

Žerotínovo náměstí 449/3, 602 00 Brno

Dále požadujeme provedení úpravy napojení přístupových komunikací na silnici II/417 a III/4161 před zahájením stavby.

Bez zapracování výše uvedených požadavků do PD pro stavební povolení nevydáme souhlasné stanovisko ke stavebnímu povolení stavby.

S pozdravem

Ing. Vojtěch Vybíral
vedoucí oblasti Střed
Správy a údržby silnic Jihomoravského kraje
příspěvkové organizace kraje

*Správa a údržba silnic
Jihomoravského kraje,
příspěvková organizace kraje
Žerotínovo náměstí 449/3, 602 00 BRNO
IČO: 709 32 581 (2)*

Správa a údržba silnic Jihomoravského kraje zapsaná v obchodním rejstříku vedeném krajským soudem v Brně
Oddíl Pr, vložka 287

☎ 547 120 311, email: brno@susjmk.cz, <http://www.susjmk.cz/adresa> pro zaslání faktury: faktury@susjmk.cz
Bankovní spojení: č.ú.: 28732641/0100 IČO: 70932581 DIČ: CZ 70932581

Správa a údržba silnic Jihomoravského kraje

příspěvková organizace kraje

Žerotínovo náměstí 449/3, 602 00 Brno

Korespondenční adresa:

Správa a údržba silnic Jihomoravského kraje,
oblast Střed
Ořechovská 541/ 35
Horní Heršpice
619 00 Brno

DMC Havlíčkův Brod s.r.o.
Průmyslová 941
580 01 Havlíčkův Brod

Váš dopis ze dne
28.4.2020

Vaše značka

Naše značka
7114/2020/DolV
iveta.dokulilova@susjmk.cz

Vyřizuje /linka
Dokulilová/737237043

V Brně dne
29. 4. 2020

Doplnění stanoviska k projektové dokumentaci pro stavební povolení stavby :

**„ Rekonstrukce traťové koleje Křenovice h.n. – Holubice v km 24,566 – 25,161,, a
„ Rekonstrukce železničního spodku Křenovice h.n. – Holubice v km 24,566 – 25,161,,
dotýkající se silnice II/417, III/4161a III/4163 v k. ú. Křenovice u Slavkova a v k. ú.
Holubice**

Správa a údržba silnic Jihomoravského kraje, příspěvková organizace kraje (dále jen SÚS JMK), obdržela dne 27. 4. 2020 Vaši žádost o doplnění stanoviska vydaného dne 27. 1. 2020 k výše uvedeným stavbám.

SÚS JMK je na základě Zřizovací listiny příspěvkové organizace Jihomoravského kraje (č. j.: 427/09/Z 8 ze dne 17. 9. 2009), mimo jiné, oprávněna hospodařit se svěřeným majetkem, zřizovatele zastupovat a jednat jeho jménem v řízeních správních.

K Vámi zaslané a doplněné PD pro stavební povolení Vám sdělujeme, že s navrženými dopravně inženýrskými opatřeními navrženými na ochranu silnic dotčených přepravou materiálů v rámci obou staveb souhlasíme.

Požadujeme, aby v kalkulaci nákladů stavby byla zahrnuta i rezerva na případné opravy komunikací po ukončení stavby (dle § 39 zákona č. 13/1997 Sb. v platném znění).

O zahájení stavebních prací bude nejméně 3 dny předem informován silniční inspektor Iveta Dokulilová (kontakt: tel. 737 237 043; e-mail: iveta.dokulilova@susjmk.cz).

Dotčený úsek silnice a příslušné pozemky budou před zahájením stavby a po jejím dokončení protokolárně předány. Předávací protokoly sepíše zástupce SÚS JMK, s investorem stavby, příp. se zástupcem prováděcí firmy. SÚS JMK je oprávněna požadovat kdykoli přístup k předanému úseku silnice za účelem kontroly prováděných prací na stavbě. Do protokolu o předání úseku silnice po ukončení stavby se uvede záruční doba a datum jejího ukončení, kdy zhotovitel zodpovídá za opravy veškerých vad, které popřípadě vzniknou po ukončení stavby (požadujeme min. 36 měsíců od dokončení stavby)

Správa a údržba silnic Jihomoravského kraje zapsaná v obchodním rejstříku vedeném krajským soudem v Brně Oddíl Pr, vložka 287

☎ 547 120 311, email: brno@susjmk.cz, <http://www.susjmk.cz/adresa> pro zaslání faktury: faktury@susjmk.cz
Bankovní spojení: č.ú.: 28732641/0100 IČO: 70932581 DIČ: CZ 70932581

Správa a údržba silnic Jihomoravského kraje

příspěvková organizace kraje

Žerotínovo náměstí 449/3, 602 00 Brno

Jakékoliv poškození tělesa silnice vč. dopravního značení, silničních vpustí v důsledku provádění výše uvedené stavby je povinen opravit zhotovitel na svůj náklad, a to bez odkladného účinku.

Za předpokladu dodržení stanovených podmínek nemáme námitky k vydání stavebního povolení pro obě stavby a následné realizaci výše uvedené stavby v souladu s předloženou dokumentací.

Uvedená stavba nezasahuje do staveb, jejichž investorem je SÚS JMK

Toto vyjádření platí jeden rok ode dne vystavení, bude součástí dokumentace stavby a zhotovitel stavby bude s jeho obsahem prokazatelně seznámen.

S pozdravem

*Správa a údržba silnic
Jihomoravského kraje,
příspěvková organizace kraje
Žerotínovo náměstí 449/3, 602 00 BRNO
IČO: 709 32 581*

Ing. Vojtěch Vybíral
vedoucí oblasti Střed
Správy a údržby silnic Jihomoravského kraje
příspěvkové organizace kraje

Správa a údržba silnic Jihomoravského kraje zapsaná v obchodním rejstříku vedeném krajským soudem v Brně
Oddíl Pr, vložka 287

☎ 547 120 311, email: brno@susjmk.cz, <http://www.susjmk.cz/adresa> pro zaslání faktury: faktury@susjmk.cz

Bankovní spojení: č.ú.: 28732641/0100

IČO: 70932581

DIČ: CZ 70932581

**MĚSTSKÝ ÚŘAD SLAVKOV U BRNA****Odbor stavebního úřadu, územního plánování a životního prostředí**

Palackého náměstí 65, 684 01 Slavkov u Brna

VÁŠ DOPIS ZN.:

ZE DNE: 11.3.2020

Č.J.: SU/19360-20/ 3789-2020/Mat

Dle rozdělovníku

VYŘIZUJE: Ing. arch. Oksana Matyášová

TEL.: 544 121 182

FAX: 544 121 171

EMAIL: oksana.matyasova@meuslavkov.cz

DATUM: 14. března 2020

Závazné stanovisko

Městský úřad, odbor stavebního úřadu, územního plánování a životního prostředí, úsek státní památkové péče, jako věcně a místně příslušný orgán státní památkové péče podle ustanovení § 61 zákona č. 128/2000 Sb., o obcích a § 10 a 11 zákona č. 500/2004 Sb., o správním řízení (dále jen správní řád) a dle § 29, zákona č. 20/1987 Sb., o státní památkové péči ve znění pozdějších předpisů, obdržel dne 11.3.2020 žádost **Správy železnic, státní organizace, IČO 70994234, Dílžďená č.p. 1003/7, Nové Město, 110 00 Praha 1, v zast. DMC Havlíčkův Brod s.r.o., IČO 25284525, Průmyslová č.p. 941, 580 01 Havlíčkův Brod 1 o závazné stanovisko k záměru „Rekonstrukce traťové koleje Křenovice - Holubice v km 24, 566 - 25, 161“** záměr se nachází v památkové zóně vyhlášené vyhláškou Ministerstva kultury ČR č. 475/1992 Sb., o prohlášení území bojiště bitvy u Slavkova za památkovou zónu.

Městský úřad ve Slavkově u Brna, odbor stavebního úřadu, územního plánování a životního prostředí, úsek státní památkové péče po kladném písemném vyjádření Národního památkového ústavu v Brně ze dne 10.3.2020 zn. NPÚ-371/16754/2020 posoudil předloženou žádost, vyjádření NPÚ ÚOP v Brně a **vydává podle § 14, odst. 2, zákona č. 20/1987 Sb., o státní památkové péči, ve znění pozdějších předpisů (dále jen zákon), v souladu s § 149 zákona č.500/2004 Sb., o správním řízení a v souladu s vyhláškou Ministerstva kultury ČR č. 475/1992 Sb., o prohlášení území bojiště bitvy u Slavkova za památkovou zónu vydává toto**

závazné stanovisko:

Záměr „Rekonstrukce traťové koleje Křenovice - Holubice v km 24, 566 - 25, 161“ dle předložené žádosti ze dne 11.3.2020 a dokumentace k stavebnímu řízení - projektové dokumentace zpracované společností - Ing. Pavel Bláha, DMC Havlíčkův Brod, 11/2019. Záměr je podle ustanovení § 14 odst. 3 zákona č. 20/1987 Sb., o státní památkové péči, ve znění pozdějších předpisů

přípustný**Odůvodnění:**

Městský úřad ve Slavkově u Brna, odbor stavebního úřadu, územního plánování a životního prostředí, úsek státní památkové péče obdržel dne 11.3.2020 žádost Správa železnic, státní organizace, IČO 70994234, Dílžďená č.p. 1003/7, Nové Město, 110 00 Praha 1, v zast. DMC Havlíčkův Brod s.r.o., IČO 25284525, Průmyslová č.p. 941, 580 01 Havlíčkův Brod 1 a tímto dnem zahájil správní řízení. Dle stavebního zákona bude akce podléhat řízení před stavebním úřadem, tudíž je dále postupováno v souladu s § 149 zákona č.500/2004 Sb., o správním řízení. Z

odborného hlediska státní památkové péče uvažovaná stavba neovlivní chráněné hodnoty památkové zóny a správní orgán z tohoto důvodu vyhověl bez připomínek žadateli a není třeba dalšího odůvodnění.

Jelikož se stavba nachází v území, které můžeme klasifikovat jako území s archeologickými nálezy, správní orgán upozorňuje že: povinností investora je již v době přípravy projektové dokumentace oznámit stavební záměr Archeologickému ústavu AV ČR v Brně a umožnit jemu nebo jiné oprávněné organizaci provedení záchranného archeologického výzkumu, o jehož podmínkách bude v dostatečném předstihu uzavřena dohoda mezi stavebníkem a oprávněnou organizací (viz § 21 - 22 zák. č. 20/1987 Sb., ve znění pozdějších předpisů).

Oznámení stavebního záměru pomocí online formuláře zveřejněného na webových stránkách – <http://api.archeologickamapa.cz/oznameni/0/>.

O archeologickém nálezu, který nebyl učiněn při provádění archeologického výzkumu, musí nálezce nebo osoba odpovědná za provádění výkopových prací informovat Archeologický ústav AV ČR v Brně nebo nejbližší muzeum (§ 23 odst. 2 zák. č. 20/1987 Sb., ve znění pozdějších předpisů) a příslušný stavební úřad (§ 176 zák. č. 183/2006 Sb.).

Toto závazné stanovisko je podkladem pro další stavební řízení a není samostatným rozhodnutím dle správního řádu č. 500/2004 Sb. a proto se nelze proti němu samostatně odvolat. Opravné prostředky lze proti němu uplatnit pouze v režimu ustanovení § 149 odst. 4, 5 a 6 správního řádu.

otisk razítka

Ing. arch. Oksana Matyášová
odbor stavebního úřadu, územního plánování a životního prostředí
úsek státní památkové péče

Rozdělovník

Účastníci řízení:

Datová schránka:

Správa železnic, státní organizace, Dílčeděná č.p. 1003/7, Nové Město, 110 00 Praha 1, DS: PO, uccchjm

DMC Havlíčkův Brod s.r.o., Průmyslová č.p. 941, 580 01 Havlíčkův Brod 1, DS: PO, tqqzap6

Dotčené orgány:

Městský úřad Slavkov u Brna - stavební úřad, Palackého Náměstí č.p. 65, 684 01 Slavkov u Brna

Datová schránka:

Národní památkový ústav, Valdštejnské náměstí č.p. 162/3, Malá Strana, 118 00 Praha 011, DS: OVM_PO, 2cy8h6t

Doložka konverze na žádost do dokumentu v listinné podobě

Tento dokument v listinné podobě, který vznikl pod pořadovým číslem **502014_001069** převedením z dokumentu obsaženého v datové zprávě, skládajícího se z **2** listů, se shoduje s obsahem dokumentu, jehož převedením vznikl.

Autorizovanou konverzí dokumentu se nepotvrzuje správnost a pravdivost údajů obsažených v dokumentu a jejich soulad s právními předpisy.

Vstupní dokument obsažený v datové zprávě byl podepsán vícenásobným kvalifikovaným elektronickým podpisem a platnost kvalifikovaného elektronického podpisu byla ověřena dne 20.03.2020 v 08:56:54. Kvalifikovaný elektronický podpis byl shledán platným (dokument nebyl změněn) a ověření platnosti kvalifikovaného certifikátu pro elektronický podpis bylo provedeno vůči zveřejněnému seznamu zneplatněných certifikátů vydanému k datu 20.03.2020 07:13:48. Údaje o kvalifikovaném elektronickém podpisu č. 1: číslo kvalifikovaného certifikátu pro elektronický podpis **4F B5 45**, kvalifikovaný certifikát pro elektronický podpis byl vydán kvalifikovaným poskytovatelem služeb vytvářejících důvěru **PostSignum Qualified CA 3, Česká pošta, s.p. [IČ 47114983]** pro podepisující osobu **Ing. Hana Postránecká, 7007, Město Slavkov u Brna [IČ 00292311]**. Elektronický podpis nebyl označen časovým razítkem.

Vstupní dokument obsažený v datové zprávě byl označen samostatným kvalifikovaným časovým razítkem. Platnost kvalifikovaného časového razítka byla ověřena dne 20.03.2020 v 08:56:54. Údaje o časovém razítku č. 2: datum a čas **17.03.2020 08:29:05**, číslo kvalifikovaného certifikátu pro časové razítko **01 40 71 43**, časové razítko bylo vydáno kvalifikovaným poskytovatelem **PostSignum Qualified CA 5, Česká pošta, s.p.**

Vystavil: **Česká pošta, s.p.**

Pracoviště: **Havlíčkův Brod 1**

Česká pošta, s.p. dne 20.03.2020

Jméno, příjmení a podpis osoby, která autorizovanou konverzi dokumentu provedla:

Renáta Majerová

Otisk úředního razítka:



Poznámka:

Kontrolu této doložky lze provést v centrální evidenci doložek přístupné způsobem umožňujícím dálkový přístup na adrese <https://www.czechpoint.cz/overovaci/dolozky>





MĚSTSKÝ ÚŘAD SLAVKOV U BRNA

Odbor stavebního úřadu, územního plánování a životního prostředí

Palackého náměstí 65, 684 01 Slavkov u Brna

VÁŠ DOPIS ZN.:

ZE DNE:

Č.J.: SU/22407-20/ 3789-2020/Mat

Dle rozdělovníku

VYŘIZUJE: Ing. arch. Oksana Matyášová

TEL.: 544 121 182

FAX: 544 121 171

EMAIL: oksana.matyasova@meuslavkov.cz

DATUM: 25. března 2020

Sdělení

Městský úřad, odbor stavebního úřadu, územního plánování a životního prostředí, úsek státní památkové péče, jako věcně a místně příslušný orgán státní památkové péče podle ustanovení § 61 zákona č. 128/2000 Sb., o obcích a § 10 a 11 zákona č. 500/2004 Sb., o správním řízení (dále jen správní řád) a dle § 29, zákona č. 20/1987 Sb., o státní památkové péči ve znění pozdějších předpisů, obdržel dne 11.3.2020 žádost od Správa železnic, státní organizace, IČO 70994234, Dlážďená č.p. 1003/7, Nové Město, 110 00 Praha 1, v zast. DMC Havlíčkův Brod s. r. o., IČO 25284525, Průmyslová č.p. 941, 580 01 Havlíčkův Brod 1 o závazné stanovisko k záměru „**Rekonstrukce traťové koleje Křenovice – Holubice v km 24,566 – 25,161**“ k tomuto záměru bylo vydáno závazné stanovisko pod č. j. SU/19360-20/3789-2020/Mat. Úsek památkové péče deklaruje, že se **závazné stanovisko vztahuje na celý záměr tedy jak na rekonstrukci traťové koleje Křenovice – Holubice v km 24, 566 – 25, 161 tak i na sanaci železničního spodku Křenovice hl. n. – Holubice v km 24,566 – 25,161.**

Toto sdělení není souhlasem se stavbou ani jiným závazným vyjádřením dle zákona č. 183/2006 Sb., o územním plánování a stavebním řádu, v platném znění (stavební zákon).

otisk razítka

Ing. arch. Oksana Matyášová v.r.

odbor stavebního úřadu, územního plánování a životního prostředí

úsek státní památkové péče

Rozdělovník

Účastníci řízení:

DMC Havlíčkův Brod s.r.o., Průmyslová č.p. 941, 580 01 Havlíčkův Brod 1, DS: PO, tqqzap6

Dotčené orgány:

Městský úřad Slavkov u Brna - stavební úřad, Palackého Náměstí č.p. 65, 684 01 Slavkov u Brna

Doložka konverze na žádost do dokumentu v listinné podobě

Tento dokument v listinné podobě, který vznikl pod pořadovým číslem **502014_001073** převedením z dokumentu obsaženého v datové zprávě, skládajícího se z 1 listů, se shoduje s obsahem dokumentu, jehož převedením vznikl.

Autorizovanou konverzí dokumentu se nepotvrzuje správnost a pravdivost údajů obsažených v dokumentu a jejich soulad s právními předpisy.

Vstupní dokument obsažený v datové zprávě byl podepsán vícenásobným kvalifikovaným elektronickým podpisem a platnost kvalifikovaného elektronického podpisu byla ověřena dne 01.04.2020 v 10:05:52. Kvalifikovaný elektronický podpis byl shledán platným (dokument nebyl změněn) a ověření platnosti kvalifikovaného certifikátu pro elektronický podpis bylo provedeno vůči zveřejněnému seznamu zneplatněných certifikátů vydanému k datu 01.04.2020 08:46:48. Údaje o kvalifikovaném elektronickém podpisu č. 1: číslo kvalifikovaného certifikátu pro elektronický podpis **4F B5 45**, kvalifikovaný certifikát pro elektronický podpis byl vydán kvalifikovaným poskytovatelem služeb vytvářejících důvěru **PostSignum Qualified CA 3, Česká pošta, s.p. [IČ 47114983]** pro podepisující osobu **Ing. Hana Postránecká, 7007, Město Slavkov u Brna [IČ 00292311]**. Elektronický podpis nebyl označen časovým razítkem.

Vstupní dokument obsažený v datové zprávě byl označen samostatným kvalifikovaným časovým razítkem. Platnost kvalifikovaného časového razítka byla ověřena dne 01.04.2020 v 10:05:52. Údaje o časovém razítku č. 2: datum a čas **31.03.2020 07:41:46**, číslo kvalifikovaného certifikátu pro časové razítko **01 40 71 42**, časové razítko bylo vydáno kvalifikovaným poskytovatelem **PostSignum Qualified CA 5, Česká pošta, s.p.**

Vystavil: **Česká pošta, s.p.**


Pracoviště: **Havlíčkův Brod 1**

Česká pošta, s.p. dne 01.04.2020

Jméno, příjmení a podpis osoby, která autorizovanou konverzi dokumentu provedla:

Eva Štefánková

Otisk úředního razítka:



127780219-214214-200401100458

Poznámka:

Kontrolu této doložky lze provést v centrální evidenci doložek přístupné způsobem umožňujícím dálkový přístup na adrese <https://www.czechpoint.cz/overovacidoložky>.